



**Program hospodárskeho  
rozvoja a sociálneho rozvoja  
obce Rumince na roky  
2021-2027**

## Obsah

1	Úvod.....	2
1.1	Zámer spracovania PHRSR .....	3
1.2	Harmonogram spracovania PHRSR .....	4
1.3	Východiskové koncepčné dokumenty .....	5
1.4	Hodnotenie predchádzajúceho PHSR obce .....	6
2	Analytická časť.....	7
2.1	Analýza projektovej pripravenosti.....	8
2.2	Analýza vnútorného prostredia.....	8
2.2.1	Základná charakteristika obce .....	8
2.2.2	História obce .....	8
2.2.3	Prírodné pomery .....	9
2.2.4	Pôdne pomery .....	9
2.2.5	Demografia.....	10
2.2.6	Vzdelanie.....	14
2.2.7	Kultúrno-spoločenský život v obci .....	15
2.2.8	Bytová otázka .....	15
2.2.9	Ekonomika .....	16
2.2.10	Vybavenosť obce.....	17
2.3	Analýza externého prostredia .....	18
2.4	Zhodnotenie súčasného stavu územia.....	20
3	Strategická časť .....	22
3.1	Vízia rozvoja územia obce Rumince .....	22
3.2	Strategický cieľ.....	23
4	Programová časť.....	25
4.1	Opatrenia a projekty vrátane ich priradenia k jednotlivým prioritám .....	25
4.2	Súbor ukazovateľov výsledkov a dopadov .....	26
5	Realizačná časť.....	27
5.1	Východiská a popis úloh jednotlivých partnerov pri realizácii .....	27
5.2	Popis postupov organizačného a inštitucionálneho zabezpečenia realizácie PHRSR 27	
5.3	Stručný popis komunikačnej stratégie .....	28
5.4	Systém monitorovania a hodnotenia.....	28
6	Finančná časť .....	30
6.1	Indikatívny finančný plán na celú realizáciu PHRSR .....	30
6.2	Model viaczdrojového financovania jednotlivých projektov .....	31
6.3	Systém hodnotenia a zaraďovania projektov do financovania .....	31
7	Záverečná časť .....	33
8	Prílohy .....	34
8.1	Formulár č. Ú 9 – Ex-post hodnotenie predchádzajúceho PHSR.....	35
8.2	Formulár č. A 4 - Ex-post hodnotenie - stav projektovej pripravenosti .....	36
8.3	Formulár č. A 7 - Evidencia podnikateľských subjektov v obci .....	37
8.4	Formulár č. A 8 - Evidencia mimovládnych organizácií.....	38
	Formulár č. P 2 - Tabuľka ukazovateľov výsledkov, dopadov .....	39
8.5	Formulár č. F6 – Finančný rámec realizácie PHRSR.....	40

## 1 Úvod

<b>Názov:</b>	Program hospodárskeho rozvoja a sociálneho rozvoja obce Rumince na roky 2021 – 2027
<b>Územné vymedzenie:</b>	Banskobystrický kraj, okres Rimavská Sobota, obec Rumince
<b>Územný plán obce schválený:</b>	áno
<b>Dátum schválenia PHRSR:</b>	10.12.2021
<b>Dátum platnosti:</b>	10.12.2021– 31.12.2027
<b>Verzia:</b>	1.0
<b>Publikovaný verejne:</b>	13.12.2021

Zdroj: vlastné spracovanie

Dokument „Program hospodárskeho rozvoja a sociálneho rozvoja obce Rumince na roky 2021-2027“ (ďalej len PHRSR) je strednodobý strategický dokument, ktorý na základe analýzy hospodárskeho a sociálneho rozvoja obce stanovuje jeho strategické ciele a priority rozvoja. PHRSR je základným programovým dokumentom podpory regionálneho rozvoja na lokálnej úrovni. Je prostriedkom na napĺňanie vízie ďalšieho smerovania rozvoja obce. Prostredníctvom PHRSR obce Rumince sa uskutočňuje podpora rozvoja na úrovni miestnej samosprávy s dôrazom na sociálnu, hospodársku a environmentálnu sféru.

PHRSR spolu s územným plánom konkrétneho územia je základným a kľúčovým dokumentom pre riadenie samosprávy vychádzajúcim z poznania situácie a konkrétnych potrieb občanov, podnikateľov, záujmových skupín a ďalších subjektov v území formuluje svoju predstavu o budúcnosti spolu s činnosťami a projektmi na jej zabezpečenie.

## 1.1 Zámer spracovania PHRSR

PHRSR obce bol spracovaný na základe potrieb obce Rumince. Zámer spracovania PHRSR obce Rumince bol schválený obecným zastupiteľstvom dňa 10.12.2021 .

Zámer spracovania PHRSR																				
Názov dokumentu	Program hospodárskeho rozvoja a sociálneho rozvoja obce Rumince na roky 2021-2027																			
Forma spracovania	Spracovanie PHRSR bude vykonávať obec v partnerstve so zamestnancom mesta Hnúšťa v rámci projektu financovaného z Európskeho sociálneho fondu - "Podpora koordinačných a implementačných kapacít regionálneho rozvoja v okrese Rimavská Sobota", kód projektu v ITMS2014+ : 314011APW4.																			
Riadenie procesu spracovania	<p>Proces spracovania bude manažovaný prostredníctvom riadiaceho tímu, v ktorom bude mať vedúcu úlohu starosta, obce Rumince pán Jozef Hibler, ktorý bude gestorom procesu. Asistovať pri spracovaní PHRSR bude zamestnanec mesta Hnúšťa, referent rozvoja regiónu Mgr. Oskár Tóth. Do procesu spracovania budú zapojení členovia pracovnej skupiny, ktorí budú zastávať rôzne úlohy v súlade s metodikou spracovania PHRSR. Členmi pracovnej skupiny sú:</p> <table border="1" data-bbox="384 925 1385 1265"> <thead> <tr> <th colspan="3">Zoznam členov pracovnej skupiny</th> </tr> <tr> <th>Titul, meno, priezvisko</th> <th>Funkcia v obci/organizácia</th> <th>Funkcia v pracovnom zaradení do procesu spracovania PHRSR</th> </tr> </thead> <tbody> <tr> <td>Ing. Alexander Madarász</td> <td>Súkromný sektor</td> <td>Koordinátor strategickej časti</td> </tr> <tr> <td>Ján Pacek</td> <td>Poslanec OZ</td> <td>Koordinátor programovej časti</td> </tr> <tr> <td>Zsolt Helembai</td> <td>Poslanec OZ</td> <td>Koordinátor finančnej časti</td> </tr> <tr> <td>Tibor Kasza</td> <td>Poslanec OZ</td> <td>Koordinátor styku s verejnosťou</td> </tr> </tbody> </table> <p>Členovia pracovnej skupiny a riadiacej skupiny budú navzájom spolupracovať a komunikovať podľa potreby, či už osobne, telefonicky alebo e-mailom.</p> <p>Do procesu spracovania PHRSR bude zapájaná verejnosť, a to prostredníctvom informácií a dotazníkov umiestnených na webovej stránke obce, na obecnom úrade a obecnej tabuli, prípadne ďalšími vhodnými a relevantnými spôsobmi. Počas navrhovania programovej časti prebehne verejné prerokovanie. Dotazníky pre občanov budú analyzované a zapracované do procesu tvorby PHRSR. PHRSR bude vo finálnej časti prerokovaná s verejnosťou a schvaľovaná na zastupiteľstve.</p>		Zoznam členov pracovnej skupiny			Titul, meno, priezvisko	Funkcia v obci/organizácia	Funkcia v pracovnom zaradení do procesu spracovania PHRSR	Ing. Alexander Madarász	Súkromný sektor	Koordinátor strategickej časti	Ján Pacek	Poslanec OZ	Koordinátor programovej časti	Zsolt Helembai	Poslanec OZ	Koordinátor finančnej časti	Tibor Kasza	Poslanec OZ	Koordinátor styku s verejnosťou
Zoznam členov pracovnej skupiny																				
Titul, meno, priezvisko	Funkcia v obci/organizácia	Funkcia v pracovnom zaradení do procesu spracovania PHRSR																		
Ing. Alexander Madarász	Súkromný sektor	Koordinátor strategickej časti																		
Ján Pacek	Poslanec OZ	Koordinátor programovej časti																		
Zsolt Helembai	Poslanec OZ	Koordinátor finančnej časti																		
Tibor Kasza	Poslanec OZ	Koordinátor styku s verejnosťou																		
Obdobie spracovania	<p>Obdobie spracovania bude október 2021 – december 2021. Harmonogram je uvedený v nasledujúcej tabuľke „Harmonogram spracovania PHRSR“.</p> <p>Kroky – termíny – výstupy</p> <ul style="list-style-type: none"> <li>▪ Schválenie zámeru PHRSR – 10/2021 – zriadenie riadiacej a pracovnej skupiny</li> <li>▪ Zverejnenie informácie o spracovaní PHRSR a dotazníka pre občanov – 10/2021 – informovanosť verejnosti</li> <li>▪ Analýza vnútorného a vonkajšieho prostredia – 10/2021 – podklady pre analytickú časť</li> </ul>																			

	<ul style="list-style-type: none"> <li>▪ Ex post hodnotenie PHRSR – 10/2021 – podklady pre analytickú časť</li> <li>▪ Spracovanie východísk pre strategickú časť – 11/2021</li> <li>▪ Vypracovanie strategickej vízie – 11/2021 – formulácia strategických cieľov a opatrení</li> <li>▪ Prerokovanie opatrení na zastupiteľstve a verejnom prerokovaní – 11/2021</li> <li>▪ Návrh aktivít, termín realizácie aktivít – 11/2021 – príprava projektov</li> <li>▪ Vypracovanie akčného plánu, systému monitorovania, hodnotenia a aktualizácie PHRSR – 11/2021</li> <li>▪ Finančný rámec pre realizáciu PHRSR – 12/2021 – výber projektov v súlade s finančno-ekonomickými možnosťami</li> <li>▪ Zapracovanie indikatívneho rozpočtu do programového rozpočtu obce – 12/2021</li> <li>▪ Finalizácia dokumentu – 12/2021 – verejné pripomienkovanie, prerokovanie, posudzovanie vplyvov na ŽP a schválenie PHRSR zastupiteľstvom</li> </ul>
--	---

Zdroj: vlastné spracovanie

## 1.2 Harmonogram spracovania PHRSR

Harmonogram spracovania PHRSR obce Rumince bol odhadnutý na 3 mesiace, s prácou sa začalo v roku 2021 zberom potrebných štatistických dát. Nasledovná tabuľka predstavuje stručný harmonogram spracovania podľa jednotlivých častí PHRSR.

<b>Harmonogram spracovania PHRSR</b>												
<b>Termín (2021)</b>	I	II	III	IV	V	VI	VII	VIII	IX	X	XI	XII
<b>Úvod</b>												
<b>Analytická časť</b>												
<b>Strategická časť</b>												
<b>Programová časť</b>												
<b>Realizačná časť</b>												
<b>Finančná časť</b>												
<b>Záver</b>												

Zdroj: vlastné spracovanie

Prvým krokom harmonogramu spracovania PHRSR bolo zostavenie a schválenie zámeru PHRSR obecným zastupiteľstvom. V rámci úvodných príprav bolo iniciované zriadenie riadiacej a pracovnej skupiny. Nasledujúcim krokom bolo zverejnenie informácie o spracovaní PHRSR a dotazníka pre občanov v rámci informovanosti verejnosti. Analýza vnútorného a vonkajšieho prostredia a získanie podkladov pre analytickú časť bola nasledujúcim krokom. Ex post hodnotenie PHRSR z minulého obdobia bolo nutným procesom pre získanie vstupných informácií do programovej časti. Nasledovalo spracovanie východísk pre strategickú časť a vypracovanie strategickej vízie a formulácia strategických cieľov a opatrení. Následné prerokovanie opatrení na zastupiteľstve a verejnom prerokovaní zavŕšilo proces prípravy strategickej časti, ktorá vyústila do návrhu aktivít a prípravy projektov. Vypracovanie akčného plánu, systému monitorovania, hodnotenia a aktualizácie PHRSR je výstupom strategickej a programovej časti PHRSR. Finančný rámec pre realizáciu PHRSR a výber projektov v súlade s finančno-ekonomickými možnosťami predstavovalo finančnú časť

## Program hospodárskeho a sociálneho rozvoja obce Rumince na roky 2021-2027

procesu spracovania PHRSR spolu so zapracovaním indikatívneho rozpočtu do programového rozpočtu obce. Finalizácia dokumentu predstavovala verejné pripomienkovanie, prerokovanie, posudzovanie vplyvov na ŽP a schválenie PHRSR zastupiteľstvom.

### Formulár č. Ú 5 – Osnova PHRSR

Úvod	Zdôvodnenie zámeru spracovania PHRSR Harmonogram spracovania PHRSR Východiskové koncepčné dokumenty spracovania PHRSR Hodnotenie predchádzajúceho PHSR
Analytická časť	Analýza vnútorného prostredia Analýza externého prostredia Zhodnotenie súčasného stavu územia
Strategická časť	Vízia rozvoja územia Strategický cieľ
Programová časť	Opatrenia a projekty vrátane ich priradenia k jednotlivým prioritám Súbor ukazovateľov výsledkov a dosahov
Realizačná časť	Východiská a popis úloh jednotlivých partnerov pri realizácii Popis postupov inštitucionálneho a organizačného zabezpečenia realizácie PHRSR Stručný popis komunikačnej stratégie Systém monitorovania a hodnotenia Akčný plán na obdobie rokov 2021-2027
Finančná časť	Indikatívny finančný plán na celú realizáciu PHRSR Model viaczdrojového financovania jednotlivých projektov Systém hodnotenia a zaraďovania projektov do financovania
Záverečná časť	Schválenie a zverejnenie PHRSR.
Prílohy	Formulár č. Ú 9 – Ex-post hodnotenie predchádzajúcej PHSR Formulár č. A 4 – Ex post hodnotenie stavu projektovej pripravenosti Formulár č. A 7 Evidencia podnikateľských subjektov Formulár č. A 8 – Evidencia mimovládnych organizácií Formulár č. P 2 – Tabuľka ukazovateľov výsledkov, dopadov Formulár č. F 6 – Finančný rámec PHRSR

Zdroj: vlastné spracovanie

### 1.3 Východiskové koncepčné dokumenty

Pri spracovaní Programu hospodárskeho rozvoja a sociálneho rozvoja obce Rumince boli definované ciele a opatrenia v súlade s programovými dokumentmi regionálneho rozvoja národného, regionálneho a lokálneho významu.

<b>Zoznam analyzovaných koncepčných dokumentov</b>			
<b>Názov dokumentu</b>	<b>Platnosť dokumentu</b>	<b>Úroveň dokumentu</b>	<b>Zdroj</b>
Ciele politiky EÚ v programovacom období 2021-2027	2027	Nadnárodná	www.partnerskadohoda.gov.sk
Národná stratégia regionálneho a územného rozvoja Slovenskej republiky do roku 2030	2030	Národná	www.nro.vicepremier.gov.sk
Agenda 2030 pre udržateľný rozvoj	2030	Národná	www.minzp.sk
Plán obnovy a odolnosti	2026	Národná	www.mfsr.sk
Program rozvoja vidieka SR	2020	Národná	www.mpsr.sk
Integrovaný regionálny operačný program	2020	Národná	www.mpsr.sk
Operačný program Kvalita životného prostredia	2020	Národná	www.opzp.sk
Operačný program Ľudské zdroje	2020	Národná	www.employment.gov.sk
Program hospodárskeho a sociálneho rozvoja BBSK	2023	Regionálna	www.bbsk.sk
Program hospodárskeho a sociálneho rozvoja Banskobystrického samosprávneho kraja na roky 2022 - 2030	2030	Regionálna	www.enviroportal.sk
Územný plán obce	2020	Lokálna	N/A

Zdroj: vlastné spracovanie

#### 1.4 Hodnotenie predchádzajúceho PHSR obce

Účelom **formulára Ú 9**, je prehľad všetkých zrealizovaných projektov a podporených aktivít v predchádzajúcom období, ktoré boli financované alebo spolufinancované obcou na konkrétnom území a ich realizácia mala vplyv na ukazovatele výsledku alebo dopadu v hodnotenom PHSR.

## 2 Analytická časť

Analytická časť PHRSR prináša komplexné zhodnotenie a analýzu východiskovej situácie - aktuálneho stavu, v akom sa obec nachádza. Analytická časť PHRSR zároveň obsahuje i odhad budúceho možného vývoja a prípadné riziká vo väzbe na relevantné stratégie. Analýza informácií, databáz, kvantitatívnych a kvalitatívnych dát odhaľuje i vnútorný potenciál územia a limitujúce faktory rozvoja obce.

S cieľom naplnenia vyššie uvedeného účelu analytickej časti, spracoval riadiaci tím analýzu vnútorného a vonkajšieho prostredia. Komplexná analýza aktuálneho stavu bola zostavená na základe informácií dostupných z relevantných zdrojov a databáz. Zoznam použitých dát je uvedený v nasledujúcej tabuľke.

Tabuľka č. A 1 – Zoznam použitých kvalitatívnych a kvantitatívnych dát

<b>Zoznam použitých kvantitatívnych a kvalitatívnych dát</b>		
Oblasť dát /téma	Zdroj dát	Webová stránka
Demografia	Štatistický úrad SR	<a href="http://www.statistics.sk/">http://www.statistics.sk/</a>
	Úrad práce, sociálnych vecí a rodiny	<a href="http://www.upsvar.sk/">http://www.upsvar.sk/</a>
	BBSK	<a href="http://www.vucbb.sk/">http://www.vucbb.sk/</a>
	Obecná databáza	N/A
Bývanie	Štatistický úrad SR	<a href="http://www.statistics.sk/">http://www.statistics.sk/</a>
	Úrad práce, sociálnych vecí a rodiny	<a href="http://www.upsvar.sk/">http://www.upsvar.sk/</a>
	BBSK	<a href="http://www.vucbb.sk/">http://www.vucbb.sk/</a>
	Obecná databáza	N/A
Školstvo a vzdelávanie	Štatistický úrad SR	<a href="http://www.statistics.sk/">http://www.statistics.sk/</a>
	Úrad práce, sociálnych vecí a rodiny	<a href="http://www.upsvar.sk/">http://www.upsvar.sk/</a>
	BBSK	<a href="http://www.vucbb.sk/">http://www.vucbb.sk/</a>
	Obecná databáza	N/A
Zdravotníctvo	BBSK	<a href="http://www.vucbb.sk/">http://www.vucbb.sk/</a>
	Obecná databáza	N/A
Sociálna starostlivosť	Štatistický úrad SR	<a href="http://www.statistics.sk/">http://www.statistics.sk/</a>
	Úrad práce, sociálnych vecí a rodiny	<a href="http://www.upsvar.sk/">http://www.upsvar.sk/</a>
	Obecná databáza	N/A
Ekonomická situácia	Štatistický úrad SR	<a href="http://www.statistics.sk/">http://www.statistics.sk/</a>
	Úrad práce, sociálnych vecí a rodiny	<a href="http://www.upsvar.sk/">http://www.upsvar.sk/</a>
	BBSK	<a href="http://www.vucbb.sk/">http://www.vucbb.sk/</a>
	Obecná databáza	N/A
Technická infraštruktúra a vybavenosť	Ministerstvo životného prostredia SR	<a href="http://www.minzp.sk/">http://www.minzp.sk/</a>
	Štatistický úrad SR	<a href="http://www.statistics.sk/">http://www.statistics.sk/</a>
	Obecná databáza	N/A

Zdroj: vlastné spracovanie

## 2.1 Analýza projektovej pripravenosti

Účelom formulára **A 4 Ex-post hodnotenie – stav projektovej pripravenosti**, ktorý sa nachádza v prílohách PHRSR, je analyzovať súčasný stav pripravenosti investičných zámerov a možností ich financovania z rôznych zdrojov vrátane hodnotenia ich príspevku k rastu alebo rozvoju územia, tvorbe nových pracovných miest a k zlepšeniu kvality života obyvateľov obce Rumince. Formulár A 4 Ex-post bol vypracovaný riadiacim tímom na základe potrieb obce Rumince. V rámci formulára bol vypracovaný zoznam projektových zámerov, ktoré sú súčasťou programu hospodárskeho a sociálneho rozvoja obce na roky 2021-2027.

## 2.2 Analýza vnútorného prostredia

Nasledujúca podkapitola PHRSR obce predstavuje deskripciu možností a príležitostí obce Rumince. Sumarizuje silné a slabé stránky interného prostredia územia obce.

### 2.2.1 Základná charakteristika obce

Kód obce	515493
Názov okresu	Rimavská Sobota
Názov kraja	Banská Bystrica
Štatút obce	Obec
PSČ	980 50
Telefonické smerové číslo	47
Prvá písomná zmienka o obci (rok)	1323
Nadmorská výška stredu obce v m	170
Celková výmera územia obce (m <sup>2</sup> )	12054161
Počet obyvateľov (r. 2020)	367
Hustota obyvateľstva na km <sup>2</sup>	30.4459

Zdroj: vlastné spracovanie

### 2.2.2 História obce<sup>1</sup>

Na území dnešnej obce Rumince bolo hallštattské sídlisko. Obec so 416 obyvateľmi sa spomína od roku 1266 ako Runya, Runa, od roku 1323 sa dedina spomína ako Runwa, od roku 1340 ako Nogróna, z roku 1384 ako Kysrunya alias Kyshanwa, Nogrúnja, Kysronua alias Kyshanua, z roku 1786 ako Runyo, z roku 1808 Rumnice, z roku 1920 ako Rumince, Rumnice, Runica, v roku 1927 ako Rumince, maďarsky Runya.

V roku 1340 sa delila na Malé a Veľké Rumince. V 14.storočí sa spoločnosť v dedine skladala z dvoch vrstiev, a to zo sedliakov a želiarov. Sedliakov bolo 23 rodín a rodín želiarov bolo 47. Obec patrila od roku 1427 Soldosovcom, ktorí tu postavili štyri kúrie. V roku 1566 obsadili územie Turci. Počas tureckého obliehania je dedina zničená. Po odchode Turkov sa rodina Soldosovcov snažila priviesť nové rodiny do dediny a tak ju osídliť. Od 18. storočia viacerým zemepánom. V roku 1773 žilo v obci 19 sedliakov a 4 želiari, v roku 1828 mala 85 domov a 599 obyvateľov. V roku 1858 dedinu zničil veľký požiar. Zaoberali sa poľnohospodárstvom, už začiatkom 16 storočia su tu pestovalo hrozno, ovocie a rozvíjal sa

<sup>1</sup> Zdroj: <http://www.mrprislanej.eu/>

chov dobytká.. Za I. ČSR bola roľníckou obcou. V rokoch 1938-1944 bola pripojená k Maďarsku. Po druhej svetovej vojne dediny pripadla Československu, a dedinu premenovali na Rumince. Presídlili sem Slovákov z ostatných krajín, z Rumunska, Maďarska, Ukrajiny. Soldosovské panstvo bolo skonfiškované. V tomto období sa zakladá Štátny majetok (na bývalých pozemkoch Soldosovcov) a JRD na ostatných pozemkoch.

### 2.2.3 Prírodné pomery<sup>2</sup>

Rumince ležia uprostred Rimavskej kotliny v údolí rieky Slaná. Obec usedí s obcami Chanava na juhovýchode a s Včelincami na severe. Okolie dediny tvoria lúky pastviny, orná pôda, lesy, kroviny.

### 2.2.4 Pôdne pomery

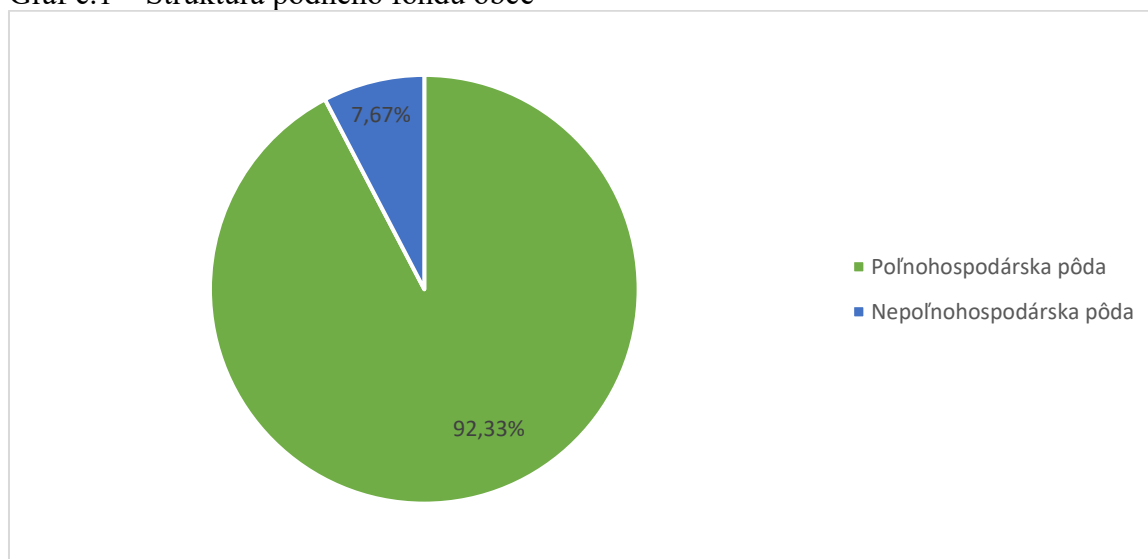
V rámci pôdneho fondu má najväčšie zastúpenie poľnohospodárska pôda (92,33 %), zatiaľ čo nepoľnohospodárska pôda predstavuje 7,67 % (graf č.1, tab. č. A2). (Zdroj: Katastrálny portál SR)

Tabuľka č. A 2 – Pôdny fond obce (ha)

Celková výmera	1205,42
Orná pôda	484,83
Chmeľnice	0,00
Vinice	0,00
Záhrady	14,76
Ovocné sady	0,00
TTP	394,30
Lesné pozemky	26,89
Vodné plochy	9,79
Zastavané plochy a nádvoría	30,41
Ostatné plochy	25,41

Zdroj: Štatistický úrad SR

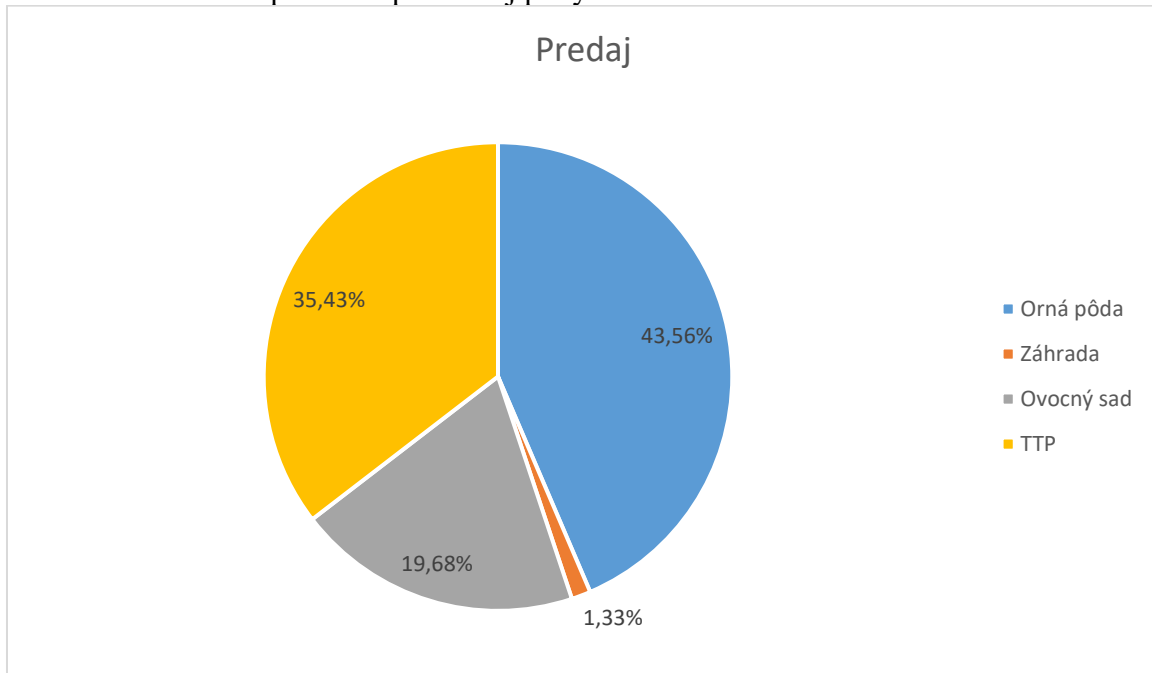
Graf č.1 – Štruktúra pôdneho fondu obce



Zdroj: Štatistický úrad SR

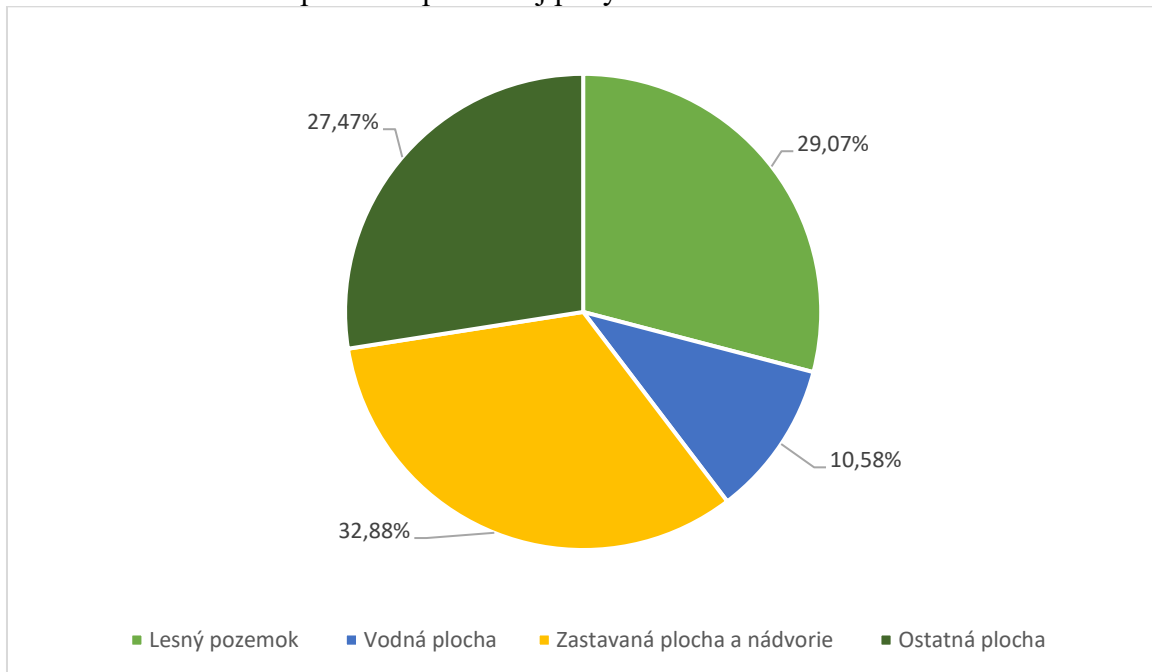
<sup>2</sup> Zdroj: <http://www.mrprislanej.eu/>

Graf č.2 – Štruktúra poľnohospodárskej pôdy v obci



Zdroj: Štatistický úrad SR

Graf č.3 – Štruktúra nepoľnohospodárskej pôdy v obci



Zdroj: Katastrálny portál SR

### 2.2.5 Demografia

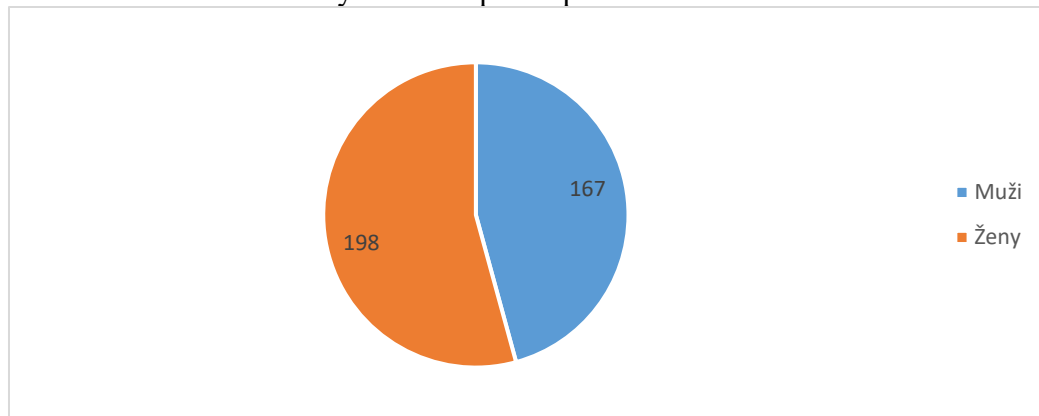
K 31.12.2020 žilo na území obce celkov 367 obyvateľov, čo je v porovnaní s rokom 2019 pokles o 4 obyvateľov. V rámci celkového počtu obyvateľov, predstavujú ženy 53,95 % a muži 46,05 %. (Zdroj: Štatistický úrad SR)

Tabuľka č. A 3 – Rozdelenie obyvateľstva podľa pohlavia

Rozdelenie obyvateľstva podľa pohlavia	
Muži	169
Ženy	198
SPOLU	367

Zdroj: Štatistický úrad SR

Graf č. 4 – Rozdelenie obyvateľstva podľa pohlavia



Zdroj: Štatistický úrad SR

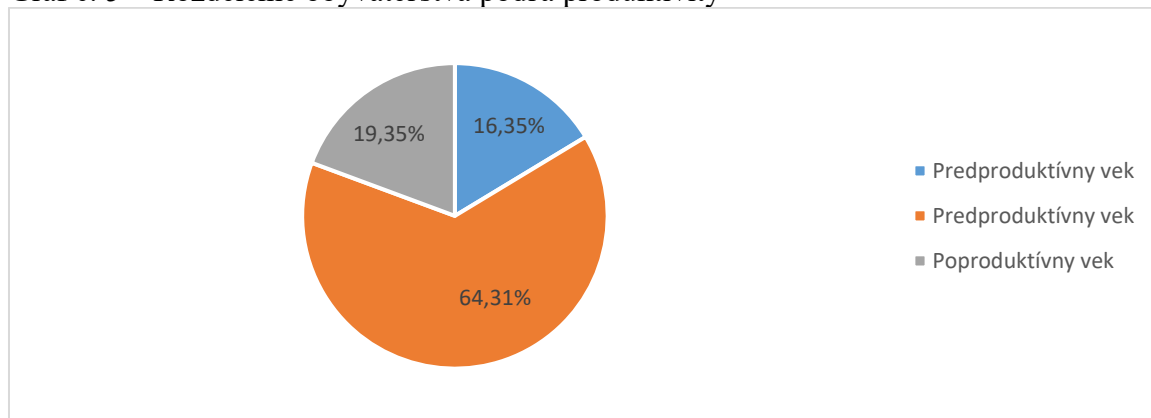
Z celkového počtu obyvateľov žijúcich v roku 2021 bolo 60 obyvateľov v predproduktívnom veku, čo predstavovalo 16,35 %, 236 obyvateľov v produktívnom veku, čo predstavovalo 64,31 % a 70 obyvateľov v poproduktívnom veku, čo predstavovalo 19,35%. (Zdroj: Zdroj: Štatistický úrad SR)

Tabuľka č. A 4 – Rozdelenie obyvateľstva podľa produktivity

Rozdelenie obyvateľstva podľa produktivity	
Predproduktívny vek	60
Produktívny vek	236
Poproduktívny vek	71

Zdroj: Štatistický úrad SR

Graf č. 5 – Rozdelenie obyvateľstva podľa produktivity



Zdroj: Štatistický úrad SR

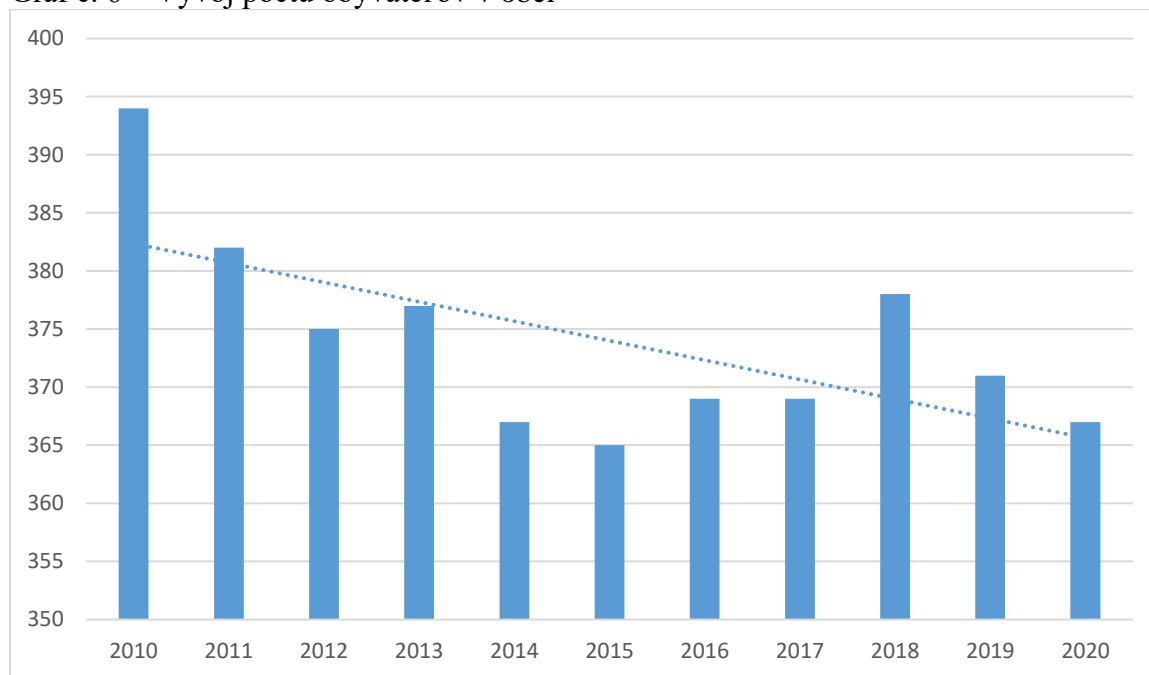
Tabuľka č. A 5 – Počet obyvateľov v obci

Rok	2010	2011	2012	2013	2014	2015	2016	2017	2018	2019	2020
Počet obyvateľov	394	382	375	377	367	365	369	369	378	371	367

Zdroj: Štatistický úrad SR

Počet obyvateľov v obci Rumince má od roku 2010 nepravidelný trend. Napriek medziročným postupným nárastom a poklesom obyvateľov vyzerá graf vývoja počtu obyvateľov v obci nasledovne. (Zdroj: Zdroj: Štatistický úrad SR)

Graf č. 6 – Vývoj počtu obyvateľov v obci



Zdroj: Štatistický úrad SR

S vývojom počtu obyvateľov úzko súvisí vývoj prirodzeného prírastku a migračného salda obyvateľstva obce. Počas sledovaného obdobia 2010-2020 sa tieto ukazovatele vyvíjali nasledovne. (Zdroj: Štatistický úrad SR)

Tabuľka č. A 6 – Prirodzený prírastok v obci

Kategória/rok	2010	2011	2012	2013	2014	2015	2016	2017	2018	2019	2020
Narodení	3	4	1	5	2	2	2	4	3	2	2
Zomretí	4	9	1	4	9	4	4	4	3	7	7
Prirodzený prírastok	-1	-5	0	1	-7	-2	-2	0	0	-5	-5

Zdroj: Štatistický úrad SR

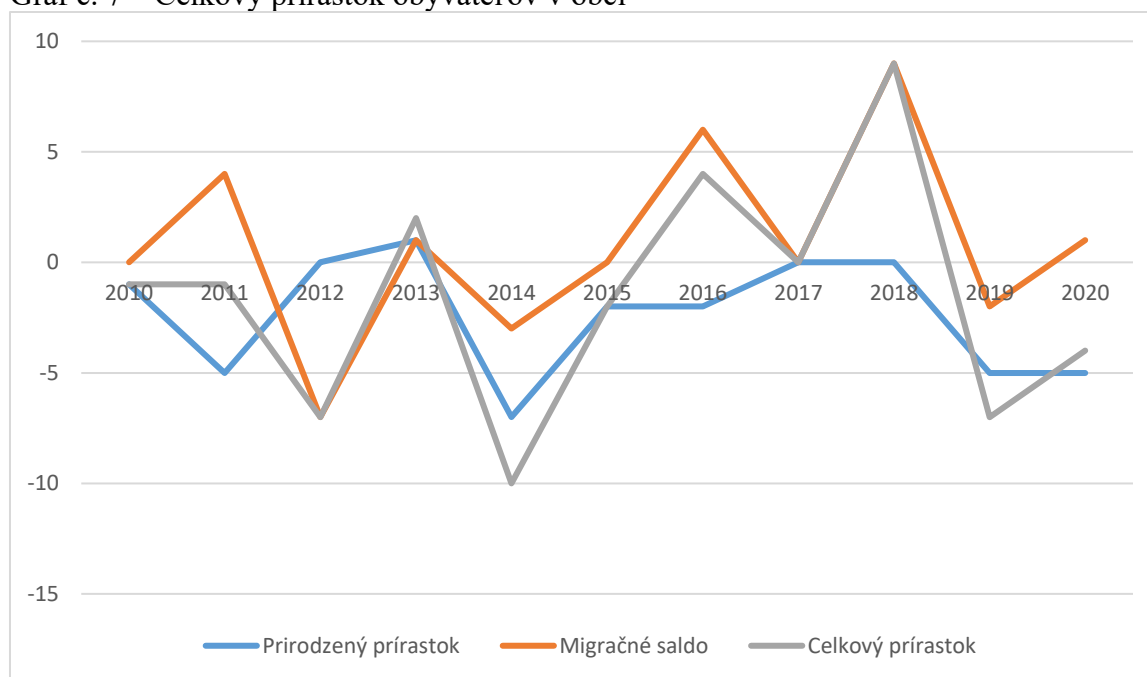
Výsledkom pôsobenia prirodzeného prírastku a migračného salda na ukazovateľ celkového prírastku obyvateľstva v obci bolo nasledovné. (Zdroj: Štatistický úrad SR)

Tabuľka č. A 7 – Celkový prírastok v obci

Kategória/rok	2010	2011	2012	2013	2014	2015	2016	2017	2018	2019	2020
Prirodzený prírastok	-1	-5	0	1	-7	-2	-2	0	0	-5	-5
Migračné saldo	0	4	-7	1	-3	0	6	0	9	-2	1
Celkový prírastok	-1	-1	-7	2	-10	-2	4	0	9	-7	-4

Zdroj: Štatistický úrad SR

Graf č. 7 – Celkový prírastok obyvateľov v obci



Zdroj: Štatistický úrad SR

Na základe vyčíslenia celkového prírastku obyvateľstva (súčtom prirodzeného prírastku a migračného salda) je vidno v grafe nepravidelný klesajúci trend celkového prírastku obyvateľstva. Celkový prírastok obec v posledných rokoch nezaznamenala. Najväčší celkový úbytok obyvateľstva bol v roku 2014 (-10 obyvateľov). (Zdroj: Štatistický úrad SR)

Tabuľka č. A 8 – Náboženské vierovyznanie v roku 2020

Náboženské vyznanie v roku 2020		
Druh	Obyv.	Podiel v %
Nezistené	209	56,95
Evanjelická cirkev augsburského vyznania	116	31,61
Rímskokatolícka cirkev	36	9,81
Bez vyznania	6	1,63
<b>Spolu</b>	<b>367</b>	<b>100,00</b>

Zdroj: Štatistický úrad SR

V najväčšej skupine obyvateľov, 56,95 % nebolo zistené náboženské vyznanie v roku 2020. Zo zistených údajov je v obci najviac zastúpené evanjelické vierovyznanie, a to 31,61 %. Okrem evanjelického vierovyznania je v obci zastúpené aj rímskokatolícke (9,81 %).

Z hľadiska národnostného zloženia je v obci najviac zastúpená maďarská národnosť, a to vo výške 63,50 %. Slovenská národnosť má v obci 36,50 % zastúpenie. Podrobnosti sú uvedené v nasledujúcej tabuľke č. A 9. (Zdroj: Obecná štatistika)

Tabuľka č. A 9 – Národnosť v roku 2020

<b>Národnosť v roku 2020</b>		
<b>Druh</b>	<b>Obyv.</b>	<b>Podiel v %</b>
Maďarska	233	63,50
Slovenská	134	36,50
<b>Spolu</b>	<b>367</b>	<b>100,00</b>

Zdroj: Obecná štatistika

## 2.2.6 Vzdelanie

V tabuľke č. A 10 je uvedená vzdelanostná štruktúra obyvateľov obce v roku 2020. Najpočetnejšie časť zisteného obyvateľstva má ukončené stredoškolské vzdelanie s maturitou, a to 28,34 % všetkých zistených obyvateľov obce. Základné vzdelanie má ukončených 27,25 % obyvateľstva. Vysokoškolské vzdelanie malo v roku 2020 ukončených 2,31 % všetkých obyvateľov obce. Podrobnosti v nasledujúcej tabuľke č. A 10. (Zdroj: Obecná štatistika)

Tabuľka č. A 10 – Vzdelanostná štruktúra v roku 2020

<b>Vzdelanostná štruktúra v roku 2020</b>		
<b>Druh</b>	<b>Obyv.</b>	<b>Podiel v %</b>
základné	100	27,25
učňovské	84	22,88
stredoškolské s maturitou	104	28,34
vysokoškolské	9	2,45
deti do 16 rokov	62	16,89
nezistené	8	2,19
<b>Spolu</b>	<b>367</b>	<b>100,00</b>

Zdroj: Obecná štatistika

V tabuľke č. A 11 sú uvedené počty žiakov v školských zariadeniach v obci Rumince. Počet žiakov v MŠ bol počas sledovaného obdobia kolísavý. Najvyšší počet žiakov MŠ bol zaznamenaný v roku 2011 a 2020. Od roku 2007 ZŠ v obci Rumince zrušila svoju funkciu.

Tabuľka č. A 11 – Počet žiakov v školských zariadeniach v obci

<b>Počet žiakov v školských zariadeniach v obci</b>	
<b>Školský rok</b>	<b>Počet žiakov MŠ</b>
2009/2010	13
2010/2011	14
2011/2012	16
2012/2013	15
2013/2014	14
2014/2015	12
2015/2016	13
2016/2017	14
2017/2018	11
2018/2019	12
2019/2020	10
2020/2021	16

Zdroj: Obecná štatistika

## 2.2.7 Kultúrno-spoločenský život v obci

V obci Rumince majú tradície rôzne podujatia, ktoré sa viažu na určité obdobie v roku. Prehľad týchto pravidelných podujatí poskytuje nasledujúca tabuľka. V roku 2020 vzhľadom k epidemiologickým opatreniam nebolo možné ich realizovať.

Tabuľka č. A 12 – Kultúrno-spoločenské podujatia v obci

<b>Tabuľka kultúrno-spoločenských podujatí v obci</b>		
<b>Mesiac</b>	<b>Podujatie</b>	<b>Organizátor</b>
Január	Fašiangová zábava	Obec Rumince
Máj	Deň matiek	Obec Rumince
Jún	Majáles	MŠ
August	Deň obce	Obec Rumince
Október	Deň dôchodcov	Obec Rumince
December	Mikuláš	Obec Rumince
December	Silvestrovská zábava	Obec Rumince

Zdroj: Obecné štatistiky

## 2.2.8 Bytová otázka

Tabuľky č. A 13 a tab. č. A 14 popisujú históriu výstavby v obci a súčasnú štruktúru bytových a rodinných domov v obci. V obci Rumince majú najväčšie zastúpenie rodinné domy vo vlastníctve fyzických osôb. (Zdroj: Obecné štatistiky)

Tabuľka č. A 13 – Domový a bytový fond

<b>Domový a bytový fond</b>			
<b>Druh</b>	<b>RD</b>	<b>BD</b>	<b>SPOLU</b>
Domov spolu	116	1	117
Vlastníctvo obec	4	0	4
Vlastníctvo FO	112	0	112
Neobývané	10	0	10

Zdroj: Obecné štatistiky

V obci Rumince prebehla najväčšia výstavba v rokoch 1946-1970, a to 50 rodinných domov. V tabuľke č. A 14 je podrobný prehľad histórie výstavby. (Zdroj: Obecné štatistiky)

Tabuľka č. A 14 – História výstavby v obci

<b>História výstavby v obci</b>		
<b>Obdobie</b>	<b>Počet RD</b>	<b>Počet BD</b>
Do roku 1945	7	0
1946-1970	50	1
1971-1980	44	0
1981-1990	10	0
1991-2000	4	0
2001-2010	1	0
2011-2013	0	0
2014-2020	0	0

Zdroj: Obecné štatistiky

## 2.2.9 Ekonomika

Na základe Výročnej správy za rok 2020 Obec Rumince disponuje majetkom uvedeným v nasledujúcej tabuľke.

Tabuľka č. A 15 – Majetok obce

Druh majetku	Skutočnosť k 31.12.2020
Dlhodobý hmotný majetok	382 936,77
Dlhodobý finančný majetok	88 468,00
Zásoby	81,69
Krátkodobé pohľadávky	8 862,52
Finančné účty	408 858,39
Časové rozlíšenie	72,00
<b>Spolu</b>	<b>889 279,37</b>

Zdroj: Obecné štatistiky

Vo verejnej správe v rámci obce Rumince pracuje 7 zamestnancov, z toho 7 žien. Prehľad štruktúry týchto zamestnancov je v nasledujúcej tabuľke. (Zdroj: Obecné štatistiky)

Tabuľka č. A 16 – Počet zamestnancov vo verejnej správe

Počet zamestnancov vo verejnej správe		
Druh	muži	ženy
obecný úrad	1	2
MŠ	0	4
iné	0	1
<b>SPOLU</b>	<b>0</b>	<b>7</b>

Zdroj: Obecné štatistiky

V obci Rumince bolo v roku 2020, 54 uchádzačov o zamestnanie (UoZ) z čoho bolo 24 mužov a 30 žien. Hodnoty sú platné ku koncu roka 2020. (Zdroj: Štatistický úrad SR)

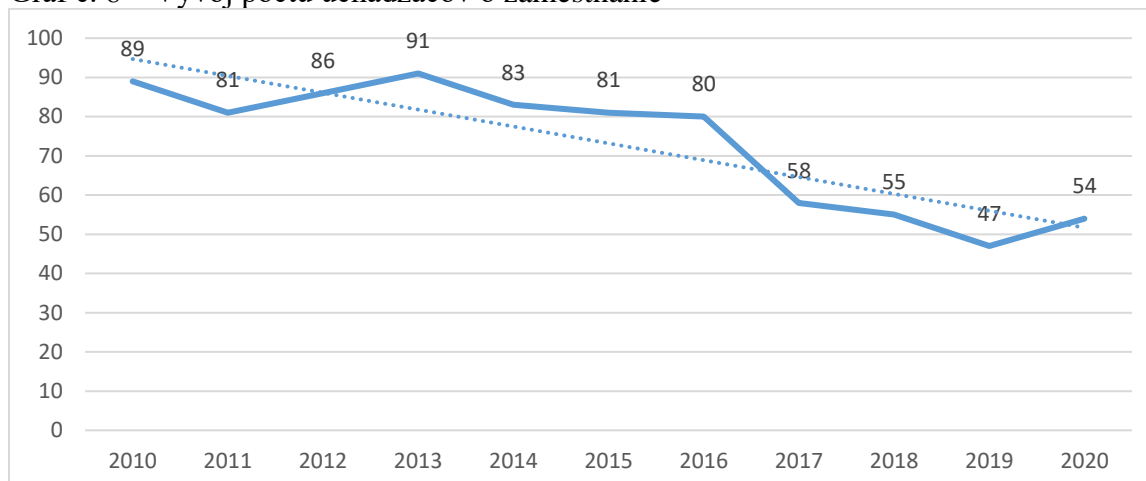
Tabuľka č. A 17 – Počet uchádzačov o zamestnanie v obci v roku 2020

Počet uchádzačov o zamestnanie v obci v roku 2020	
Muži	24
Ženy	30
<b>Spolu</b>	<b>54</b>

Zdroj: Obecné štatistiky

Obec Rumince zaznamenala počas obdobia 2010-2020 nerovnomerný klesajúci trend uchádzačov o zamestnanie. Vývoj počtu uchádzačov o zamestnanie popisuje nasledujúci graf č. 8. (Zdroj: Štatistický úrad SR)

Graf č. 8 – Vývoj počtu uchádzačov o zamestnanie



Zdroj: Obecné štatistiky

Na území obce sa nachádzajú podnikateľské subjekty aj mimovládne organizácie. Najvýznamnejšie z nich sú uvedené nasledovných tabuľkách. V prílohách PHRSR sa nachádzajú formuláre č. [A7 Evidencia podnikateľských subjektov](#) a č. [A8 Evidencia mimovládnych organizácií](#). V uvedených formulároch sú podrobné informácie o týchto subjektoch. (Zdroj: Obecné štatistiky)

Tabuľka č. A 18

Evidencia podnikateľských subjektov v obci	
1	GYORGYI.com s.r.o., Ruminnce 104, IČO: 44294531
3	DP Včelince, Košická cesta, Rimavská Sobota 979 01, IČO: 36057860

Zdroj: Obecné štatistiky

Tabuľka č. A 19

Evidencia mimovládnych organizácií v obci	
1	Združenie obcí - Včelince a Rumince
2	Po palota Rumince

Zdroj: Obecné štatistiky

## 2.2.10 Vybavenosť obce

### Kanalizácia

V súčasnosti obec nedisponujem vybudovanou kanalizáciou. Pri menších, ale aj stredne veľkých obciach je táto skutočnosť veľmi častá. Pri budovaní kanalizácie je veľmi vysoká investičná náročnosť, ktorá by zaťažila obecný rozpočet. Z tohto dôvodu je dôležité analyzovať potreby a priority rozvoja obce a pri budovaní kanalizácie využiť dostupné dotačné zdroje financovania alebo realizovať projekt v rámci partnerstva.

### Vodovod

Zásobovanosť obyvateľstva pitnou vodou z verejných vodovodov na Slovensku v porovnaní s okolitými európskymi krajinami je nedostačujúca. Úroveň rozvoja verejných vodovodov je regionálne nerovnomerná, a jedným z rozhodujúcich faktorov je aj nedostatok zdrojov podzemných vôd v pasívnych oblastiach. Obec Rumince má kompletne pokrytie

verejným vodovodom. Verejný vodovod bude jedným z faktorov rozvoja v budúcnosti, nakoľko sa pitná voda stáva strategickou surovinou. Prevádzkovateľom vodovou je Slovenská vodárenská prevádzková spoločnosť – Banská Bystrica.

### **Plynofikácia obce**

V minulosti bola v obci realizovaná kompletná plynofikácia. Plynofikácia mala pozitívny vplyv na stav životného prostredia v obci, nakoľko sa znížil podiel popolu zo spaľovania uhlia z komunálneho odpadu. Zemný plyn je zo všetkých fosílnych palív najpriateľnejší pre životné prostredie, pretože neprodukuje kyslíčniky síry, pevné častice a emituje aj omnoho menej NO<sub>x</sub> a CO<sub>2</sub>. Samotná plynofikácia má však vplyv na zmenu zloženia komunálneho odpadu (nárast spotreby papiera a plastu). Prevádzkovateľom plynovodu je spoločnosť Slovenský plynárenský priemysel.

### **Sociálna infraštruktúra**

Sociálna infraštruktúra je určená na uspokojenie potrieb obyvateľstva. Jej rozmiestnenie je spojené so štruktúrou osídlenia ako aj veľkosťou obce. Zameranie a koncentrácia zariadení sociálnej infraštruktúry je priamo spojená s potrebou racionalizovať dostupnosť k nej, stanoviť ich optimálnu kapacitu vo vzťahu k dopytu.

### **Zdravotná infraštruktúra**

V súčasnosti v obci nefunguje žiadne zdravotné stredisko. Lekársku pohotovosť, základnú ako aj odbornú starostlivosť, majú občania zabezpečenú v Rimavskej Sobote (25km). Uvedená vzdialenosť je prijateľná a navyše budovanie a udržanie zdravotného strediska v obci veľkosti obce Rumince nie je ekonomicky efektívne.

### **Kultúrna infraštruktúra**

Strediskom kultúrnej infraštruktúry v obci Rumince je kultúrny dom, ktorého kapacita je 120 sedadiel. Kultúrny dom má šatne, vlastné funkčné osvetlenie a kuchyňu. Kultúrny dom sa využíva na podujatia prezentujúce miestne tradície a zvyky miestnych obyvateľov, ako aj rôzne školské a divadelné predstavenia. Budovu využívajú aj rôzne organizácie a kultúrne spolky. Pre verejnosť a občanov je prístupná obecná knižnica. Komunikácia s občanmi prebieha hlavne prostredníctvom verejného rozhlasu.

## **2.3 Analýza externého prostredia**

Vonkajšie prostredie je určované Európskou úniou a legislatívou Slovenskej republiky. V danej oblasti je smerodajný najmä Plán obnovy a odolnosti SR. Slovensko už pred krízou spôsobenou pandémiou COVID-19 začalo zaostávať. Proces dobiehania životnej úrovne vyspelých štátov EÚ na rozdiel od regionálnych konkurentov spomalil, a to najmä pre absenciu reforiem. Prílev zahraničného kapitálu a know-how, ktorý bol v minulosti hlavným ťahúňom ekonomického dobiehania, sa vyčerpáva. Hlavnou výzvou pre Slovensko je preto vymaniť sa z pasce stredného príjmu a reštartovať konvergenčný proces. Ten by mal byť založený na zveľaďovaní ľudského kapitálu a vytváraní inovačného prostredia, ktoré posilní konkurencieschopnosť Slovenska v aktivitách s vyššou pridanou hodnotou.

Plán obnovy a odolnosti je zameraný na päť kľúčových oblastí verejných politík:

- zelená ekonomika
- vzdelávanie
- veda, výskum a inovácie

- zdravie
- efektívna verejná správa a digitalizácia

Cieľové oblasti pre reformy a investície zohľadňujú kľúčové problémy slovenskej ekonomiky a najdôležitejšie spoločenské výzvy. Boli vybraté na základe porovnania výsledkov krajiny oproti priemeru EÚ ako aj podľa spoločných európskych priorít. Vzdelávanie, veda, výskum a inovácie a zdravie patria k oblastiam, v ktorých Slovensko vo výsledkoch v medzinárodnom porovnaní najviac zaostáva a Európska komisia v nich opakovane odporúča zintenzívniť reformné úsilie. Efektívna verejná správa a digitalizácia sú dôležitými faktormi, ktoré ovplyvňujú podnikateľské prostredie a kvalitu života. Zelená ekonomika podporí environmentálnu udržateľnosť, kvalitu života a prispeje k rozvoju zelených inovácií.

Formulár č. A 13 - STEEP analýza

Sociálna oblasť	Technologická oblasť	Ekonomická oblasť
Demografické zmeny obyvateľstva	Využívanie IKT pre komunikáciu s obyvateľstvom	Využívanie štrukturálnych fondov EÚ pre spolufinancovanie projektov
Absencia adekvátneho prepojenia vzdelávacieho systému s potrebami trhu práce	Zlepšovanie kvality poskytovaných služieb verejnosti	Daňové zaťaženie
Nárast kriminality, chudoby, MKR	Rast úrovne výskumu a vývoja, inovácie	Nové trhy a investičné príležitosti pre zamestnávateľov a podnikateľov
	Zavádzanie inovatívnych technológií u kľúčových zamestnávateľov v regióne	Dobudovanie cestnej infraštruktúry
Ekologická oblasť	Politická oblasť	Oblasť hodnôt
Objavenie doposiaľ neidentifikovaných ekologických zdrojov znečistenia	Pripravenosť Vlády SR na čerpanie finančných prostriedkov alokovaných v štrukturálnych fondoch EÚ	Zmena postojov obyvateľstva a ich zapájanie do rozvojových aktivít
Zhoršenie kvality podzemných zdrojov vody a nedostatok kvalitnej pitnej vody	Podpora Vlády SR v oblasti podnikateľského prostredia, inovácií, výskumu a vývoja, cestovného ruchu	Rasizmus, xenofóbia a kriminalita
Zhoršujúca sa kvalita ovzdušia vplyvom znečistenia	Proces verejného obstarávania a s ním spojená legislatíva	
	VÚC podporujúca miestny rozvoj	

Zdroj: vlastné spracovanie

Súčasťou analýzy vonkajšie a vnútorného prostredia bolo i Ex-post hodnotenie - stav projektovej pripravenosti investícií k termínu vypracovania PHRSR. Účelom tabuľky - Ex-post hodnotenie – stav projektovej pripravenosti investícií k termínu vypracovania nového PHRSR je analyzovať súčasný stav pripravenosti investičných zámerov a možností ich financovania z rôznych zdrojov vrátane hodnotenia ich príspevku k rastu alebo rozvoju územia, tvorbe nových

pracovných miest a k zlepšeniu kvality života obyvateľov. Tabuľka je zároveň východiskom pre vytvorenie tabuliek P1 a F6.

## 2.4 Zhodnotenie súčasného stavu územia

### SWOT ANALÝZA RUMINCE

#### Silné stránky

- Potenciál rozvoja priemyslu
- Ľahká dopravná prístupnosť
- Možnosť medzištátnej spolupráce
- Dostatočný bytový fond
- Záujem občanov o veci spoločné a verejné
- Zásobovanie kvalitnou pitnou vodou
- Monitoring kvality a kvantity povrchových a podzemných vôd
- Školská a predškolská infraštruktúra
- Prebieha vysporiadanie vlastnícky vzťahov k pôde – ROEP

#### Slabé stránky

- Nedostatok pracovných príležitostí
- Nedostatočná podpora podnikateľských aktivít
- Nevyhovujúci technický stav škôl
- Absencia kanalizácie
- Absencia zdravotníckeho strediska
- Zhodnocovanie odpadov
- Zhoršujúci sa stav ŽP

#### Príležitosti

- Podpora podnikateľských zámerov
- Prílev investorov
- Čerpanie finančných prostriedkov z fondov EÚ
- Využívanie obnoviteľných zdrojov energie
- Zveľaďovanie obce voľnou pracovnou silou
- Pomoc mladým rodinám s bývaním
- Propagácie obce pre rozvoj CR

#### Ohrozenia

- Tendencia poklesu počtu obyvateľstva
- Nedostatok finančných zdrojov
- Odliv kvalifikovanej pracovnej sily
- Zvyšujúca sa intenzita cestnej dopravy
- Nezáujem obyvateľstva o kultúrny život
- Absencia kanalizácie (zhoršenie stavu ŽP)
- Stagnácia vzdelanostnej úrovne

Formulár č. A 14 - Kontrolný zoznam pre hodnotenie možných rizík (rozvoja územia)

Program hospodárskeho a sociálneho rozvoja obce Rumince na roky 2021-2027

<b>Druh rizika</b>	<b>Objekt rizika</b>	<b>Zdroj rizika</b>	<b>Nežiaduce dôsledky</b>	<b>Pravdepodobnosť</b>
<b>Technické</b>	Územie	Priemyselné havárie	Znečistenie životného prostredia	Nízka
<b>Ekologické</b>	Územie	Objavenie doposiaľ neidentifikovaných ekologických zdrojov znečistenia	Nadmerné ekologické znečistenie	Nízka
<b>Sociálne</b>	Územie	Neúmerné zvyšovanie počtu sociálne neprispôsobivých obyvateľov a MRK	Rastúca kriminalita	Vysoká
<b>Ekonomické</b>	Územie	Financovanie z komplementárnych zdrojov financovania	Nerealizovanie rozvojových projektov	Stredná

Zdroj: vlastné spracovanie

### 3 Strategická časť

Strategická časť PHRSR nadväzuje na analytickú časť. Záver analytickej časti obsahuje SWOT analýzu a hodnotenie možných rizík. Strategická časť obsahuje stratégiu rozvoja obce pri zohľadnení jeho vnútorných špecifik a určí hlavné ciele a priority rozvoja obce pri rešpektovaní princípov regionálnej politiky v záujme dosiahnutia vyváženého udržateľného rozvoja územia. Strategická časť obsahuje:

- víziu územia,
- formuláciu a návrh stratégie,
- výber a popis strategických cieľov v jednotlivých politikách - oblastiach rozvoja (hospodárska, sociálna, environmentálna).

#### 3.1 Vízia rozvoja územia obce Rumince

Pri stanovení vízie rozvoja územia obce Včelince bolo nutné prihliadať na ten fakt, že sa vzťahuje k dlhodobému horizontu 10 až 15 rokov. Vízia by mal byť v súlade s Národnou stratégiou regionálneho a územného rozvoja SR a Programom hospodárskeho a sociálneho rozvoja Banskobystrického samosprávneho kraja 2022-2030.

Vízie a ciele národnej stratégie sa vzťahujú na obdobie do roku 2030. Ťažiskom dokumentu sú rozvojové priority štátu pre programové obdobie 2021- 2027, ktoré majú viesť k splneniu vytýčených významných národných cieľov.

V porovnaní s ostatnými členskými štátmi EÚ dosiahla SR za posledné viac ako dve dekády dynamického hospodárskeho a sociálneho vývoja významný spoločenský pokrok. Postupnou realizáciou rozvojových projektov, podporných programov, vrátane štrukturálnych reforiem a systémových zmien, dochádzalo k modernizácii a modifikácii odvetvovo-sektorovej štruktúry hospodárstva, ako i konvergencii SR k ekonomicky vyspelým štátom. Vízia regionálneho a územného rozvoja predstavuje stav, ku ktorému má Slovensko za niekoľko rokov dospieť - vymedzuje rámec pre definovanie strategických cieľov a priorít na obdobie 2021 až 2027 s výhľadom do roku 2030, ako aj postupy na ich dosiahnutie. Vízia regionálneho rozvoja a územného rozvoja Slovenska je definovaná takto:

***„Slovensko je krajina úspešných udržateľne sa rozvíjajúcich obcí, miest a regiónov odolných voči globálnym ekonomickým výkyvom, poskytujúcich kvalitné a bezpečné prostredie pre zdravý a plnohodnotný život obyvateľov, pre rozvoj podnikateľských aktivít, domáceho a zahraničného kapitálu a atraktívna pre návštevníkov a turistický ruch.“***

Cieľ tvorby stratégie:

Cieľom stratégie je podpora udržateľného dynamického inkluzívneho rozvoja komunit a modernej inovačne orientovanej ekonomiky v regiónoch, mestách a obciach Slovenska v prospech zlepšenia životných podmienok ich obyvateľov, kvality ich sídelného prostredia, vytvorenia podmienok pre využitie ich špecifických potenciálov, udržateľné a efektívne využitie ľudských, ekonomických a prírodných zdrojov, ich rozvoj a ochrana.

Pri tom bude potrebné:

Zvýšiť efektívnosť jednotlivých priestorovo relevantných politík ich vzájomnou koordináciou na základe reflektovania národných strategických dokumentov,

spolu s celkovou koordináciou medzi ústrednými orgánmi štátnej správy a ich strategickými zámermi,

Zvýšiť efektívnosť využitia vnútorného potenciálu rozvoja regiónov, miest a obcí posilnením väzieb odvetvových politík na priestor regiónov a obcí a vzájomným prepojením regionálneho a územného plánovania,

Zvýšiť efektívnosť využitia zdrojov regiónov, miest a obcí posilnením kapacít, aktívnej účasti a zodpovednosti jednotlivých aktérov ich rozvoja a vytvorením adekvátneho priestoru pre ich účasť na riadení rozvoja

Počas realizácie aktualizovanej Národnej stratégie regionálneho rozvoja SR bude pri plánovacích procesoch uplatňovaný integrovaný prístup orientovaný smerom k udržateľnému sociálnemu, ekonomickému, environmentálnemu a územnému rozvoju regiónov. Očakáva sa, že regióny budú schopné efektívne využívať svoj vnútorný potenciál ako svoju konkurenčnú výhodu s cieľom zvyšovať kvalitu života obyvateľov a v rámci jednotlivých regiónov budú znižované vnútroregionálne rozdiely.

Program hospodárskeho a sociálneho rozvoja Banskobystrického samosprávneho kraja 2022 – 2030. Rozvojová vízia samosprávneho kraja:

**„Kraj, kde ľudia chcú pracovať, žiť a plnohodnotne tráviť čas.“**

Hlavným cieľom PHSR BBSK je zvýšiť atraktivnosť kraja pre obyvateľov, investorov a návštevníkov. Na dosiahnutie uvedeného cieľa boli stanovené štyri priority:

- I. Konkurencieschopná a udržateľná ekonomika**
- II. Zelený kraj pre budúce generácie**
- III. Vzdelaná a súdržná spoločnosť**
- IV. Prepojený kraj**

Obec Rumince mala v predchádzajúcom PHSR stanovenú víziu rozvoja obce nasledovne:

**„Strategickou víziou obce je využitím vnútorného potenciálu obce vytvoriť príťažlivú a zaujímavú lokalitu pre vidiecke bývanie s komplexne vybudovanou infraštruktúrou, kvalitnými životnými podmienkami a zdravým životným prostredím.,,**

S ohľadom na vyššie uvedené dokumenty národnej a regionálnej úrovne, a zmiernením dôsledkami globálnej pandémie COVID-19 obec Rumince sústreďuje svoj potenciál a možnosti na dosiahnutie uvedeného želaného dlhodobého stavu rozvoja obce.

### 3.2 Strategický cieľ

Pre naplnenie uvedenej vízie obec stanovila tri prioritné oblasti svojho rozvoja počas rokov 2021 – 2027. Jedná sa o tieto oblasti:

- 1. hospodárska oblasť,**
- 2. sociálna oblasť,**
- 3. environmentálna oblasť.**

Program hospodárskeho a sociálneho rozvoja obce Rumince na roky 2021-2027

V týchto prioritných oblastiach rozvoja si obec stanovila strategické ciele a navrhla opatrenia, ktorými tieto strategické ciele dosiahne.

Formulár č. S 1 - Plánovací formulár – Vízia, strategický cieľ

<b>Vízia</b>
<i>Strategickou víziou obce je využitím vnútorného potenciálu vytvoriť príťažlivú a zaujímavú lokalitu pre vidiecke bývanie s komplexne vybudovanou infraštruktúrou, kvalitnými životnými podmienkami a zdravým životným prostredím.</i>
<b>Strategický cieľ</b>
<i>Vytvoriť podmienky pre zvýšenie kvality života obyvateľov obce, pre zvýšenie jeho konkurencieschopnosti a ekonomickej výkonnosti s vyváženým rozvojom oblastí trvale udržateľného rozvoja.</i>

Zdroj: vlastné spracovanie

Formulár č. S 2 - Tabuľka strategických cieľov a opatrení (ciele a opatrenia)

<b>Vízia</b>		
<b>1. Prioritná oblasť - Hospodárska</b>	<b>2. Prioritná oblasť - Sociálna</b>	<b>3. Prioritná oblasť - Environmentálna</b>
<b>ciele</b> Administratívne budovy	<b>ciele</b> Školstvo a vzdelanie Verejná zeleň Voľný čas Cestovný ruch	<b>ciele</b> Odpadové hospodárstvo
Opatrenie 1.1 Modernizácia administratívnych budov	Opatrenie 2.1 Podpora aktivít v oblasti školstva a vzdelávania  Opatrenie 2.2 Podpora rozvoja občianskej vybavenosti  Opatrenie 2.3 Podpora cestovného ruchu	Opatrenie 3.1 Podpora aktivít v oblasti odpadového hospodárstva

Zdroj: vlastné spracovanie

## 4 Programová časť

Programová časť PHRSR nadväzuje na strategickú časť a obsahuje opatrenia a projekty vrátane ich priradenia k jednotlivým cieľom a prioritám. Zmyslom programovej časti je jej príspevok k splneniu stanoveného strategického cieľa: *Vytvoriť podmienky pre zvýšenie kvality života obyvateľov obce, pre zvýšenie jeho konkurencieschopnosti a ekonomickej výkonnosti s vyváženým rozvojom oblastí trvale udržateľného rozvoja.*

### Metodika tvorby PHRSR udáva nasledovný postup:

- Pracovná skupina špecifikovala opatrenia, navrhla k nim aktivity a stanovila poradie dôležitosti opatrení a aktivít, projektov vrátane merateľných ukazovateľov výsledku a dopadu. (Formulár č. P 1 - Tabuľka opatrení, aktivít a projektov podľa oblastí, Formulár č. P 2 - Tabuľka ukazovateľov výsledkov, dopadov).
- Riadiaci tím vypracoval sumárny návrh aktivít a projektov ako východisko pre Akčný plán.
- Riadiaci tím stanovil termíny realizácie aktivít, projektov (roky) a odhad ich financovania (výška a zdroje financovania).
- Riadiaci tím zabezpečil vypracovanie formulárov pre prípravu navrhnutých projektov (Formulár P 3 - Formulár pre prípravu projektu).

### 4.1 Opatrenia a projekty vrátane ich priradenia k jednotlivým prioritám

Formulár P1 – Tabuľka opatrení, projektov a priorit podľa oblastí

<b>PRIORITNÁ OBLASŤ 1 – HOSPODÁRSKA OBLASŤ</b>		
<b>Opatrenie</b>	<b>Projekt/Aktivita</b>	<b>Prioritná oblasť/oblasť</b>
Opatrenie 1.1 Modernizácia administratívnych budov	1.1.1 Rekonštrukcia obecného úradu a kultúrneho domu	Hospodárska
	1.1.2 Rekonštrukcia domu smútku	
<b>PRIORITNÁ OBLASŤ 2 – SOCIÁLNA OBLASŤ</b>		
<b>Opatrenie</b>	<b>Projekt/Aktivita</b>	<b>Prioritná oblasť/oblasť</b>
Opatrenie 2.1 Podpora aktivít v oblasti školstva a vzdelávania	2.1.1 Rekonštrukcia MŠ	Sociálna oblasť
Opatrenie 2.2 Podpora rozvoja občianskej vybavenosti	2.2.1 Revitalizácia obecnej zelene	
	2.2.2 Vybudovanie multifunkčného ihriska	
Opatrenie 2.3 Podpora cestovného ruchu	2.3.1 Zvýšenie návštevnosti obce	
<b>PRIORITNÁ OBLASŤ 3 – ENVIRONMENTÁLNA OBLASŤ</b>		
<b>Opatrenie</b>	<b>Projekt/Aktivita</b>	<b>Prioritná oblasť/oblasť</b>
Opatrenie 3.1 Podpora aktivít v oblasti odpadového hospodárstva	3.1.1 Dobudovanie kanalizácie v obci	Environmentálna oblasť

Zdroj: vlastné spracovanie

#### 4.2 Súbor ukazovateľov výsledkov a dopadov

Súčasťou programovej časti je aj stanovenie ukazovateľov pre hodnotenie PHRSR. Ukazovatele výsledkov a dopadov pre PHRSR obce sú spracované v prehľade vo **formulári P2**, ktorý je súčasťou príloh.

Ukazovatele sú rozdelené do troch kategórií:

- ukazovatele výstupu - práce, tovary a služby, ktoré boli financované počas realizácie aktivít projektu vyjadrené z finančného a vecného hľadiska,
- ukazovatele výsledku - okamžitý efekt realizácie aktivít projektu, ktorý je k dispozícii pre cieľovú skupinu alebo sa jedná o služby poskytnuté cieľovej skupine,
- ukazovatele dopadu - dlhodobý efekt vplyvu na danú prioritnú oblasť alebo cieľovú skupinu, ktorý však realizátor projektu nemôže ovplyvniť.

## 5 Realizačná časť

Realizačná časť je zameraná na popis postupov inštitucionálneho a organizačného zabezpečenia realizácie programu rozvoja obce, systém monitorovania a hodnotenia plnenia programu rozvoja obce s ustanovením merateľných ukazovateľov, vecný a časový harmonogram realizácie programu rozvoja obce s formou akčných plánov. Realizačná časť obsahuje:

- východiská,
- popis úloh jednotlivých partnerov pri realizácii PHRSR,
- popis postupov inštitucionálneho a organizačného zabezpečenia,
- stručný popis komunikačnej stratégie PHRSR k jednotlivým cieľovým skupinám,
- popis systému monitorovania a hodnotenia plnenia PHRSR,
- akčný plán s výhľadom na roky 2022-2027.

### 5.1 Východiská a popis úloh jednotlivých partnerov pri realizácii

Obecný úrad má v oblasti prípravy a realizácie programu rozvoja dostatočné skúsenosti na programovej aj projektovej úrovni. Pri realizácii PHRSR vystupujú ako partneri obyvatelia obce, ktorí boli prizvaní a zúčastnili sa verejných stretnutí, kde definovali svoje požiadavky, spolupracovali pri definovaní silných a slabých stránok svojej obce. Následne aktívne pristupovali k prerokovaniu finálneho návrhu PHRSR obce. V rámci prípravy dokumentu bol vypracovaný i dotazník, ktorý bol distribuovaný obcou do domácností. Vzhľadom na nízku návratnosť a malú výpovednú hodnotu, pristúpila obec k verejným stretnutiam s občanmi/podnikateľmi a záujmovými skupinami. Rovnako tak poslanci a zamestnanci OcÚ boli prizvaní ku konzultácii jednotlivých častí strategického dokumentu.

### 5.2 Popis postupov organizačného a inštitucionálneho zabezpečenia realizácie PHRSR

Realizácia PHRSR obce je činnosťou samosprávy a obec ju vykonáva prostredníctvom svojich orgánov (obecné zastupiteľstvo, starosta). Samospráva jedenkrát ročne získa a spracuje pripomienky poslancov, OcÚ, partnerov a verejnosti, do leta v čase začiatku prípravy rozpočtu na ďalší rok. Táto činnosť naplánovaná do termínu september príslušného roku, kedy bude predložené hodnotenie PHRSR za predchádzajúci rok, aj jeho prípadná aktualizácia.

Vo vzťahu k realizácii PHRSR obecné zastupiteľstvo berie na vedomie návrh strategickú časť dokumentu, schvaľuje celý dokument PHRSR a každoročne schvaľuje vyhodnotenie jeho plnenia. Obecné zastupiteľstvo taktiež schvaľuje spolufinancovanie projektov. Obecné zastupiteľstvo schvaľuje každoročne hodnotiace a monitorovacie správy, rozhoduje o prípadných zmenách a aktualizácii programu.

Najvyšším výkonným orgánom obce a jeho predstaviteľom je starosta. Rozhoduje vo všetkých veciach správy obce, ktoré nespádajú do právomocí a kompetencií obecného zastupiteľstva. Starosta sa spolupodieľal na príprave dokumentu, riadil proces realizácie, podpisuje schválenie celého dokumentu, vykonáva uznesenia a zastupuje obec vo vzťahu k štátnym orgánom, k právnickým a fyzickým osobám (radiace orgány príslušných operačných programov, dodávatelia, kontrolné skupiny projektov a i.).

Inštitucionálnu a administratívnu stránku zabezpečuje obecný úrad. Vzhľadom na personálne poddimenzovanie obecnej samosprávy, bude obecný úrad (v prípade nutnosti a zváženía možností) spolupracovať s externými konzultačnými spoločnosťami.

### 5.3 Stručný popis komunikačnej stratégie

Rôzne formy komunikácie budú súčasťou každého z pripravovaných a realizovaných projektov PHRSR v rámci povinnej i nep povinnej činnosti informovania a publicity (pri projektoch financovaných z EŠIF a dotačných titulov) alebo v rámci komunikácie zainteresovaných cieľových skupín pri príprave a realizácii jednotlivých projektov. Vzhľadom na charakter obce, prebieha komunikácia osobným stykom s predstaviteľmi/zamestnancami obce, alebo priamou účasťou na zasadnutiach obecného zastupiteľstva. Dôležitým nástrojom komunikácie je pre obec webová stránka, ďalej informačná tabuľa, rozhlas a noviny. Komunikácia s obyvateľmi prebieha neustále až do ukončenia platnosti PHRSR.

Ďalším nástrojom komunikácie sú i rokovania v rámci obecného zastupiteľstva, kde materiál na rokovanie pripravuje starosta obce v súčinnosti so zamestnancami obce. Rovnako tak hlavný kontrolór, vychádzajúc z definície jeho funkcie, môže dať stanovisko k prerokovanému materiálu.

### 5.4 Systém monitorovania a hodnotenia

Proces monitorovania PHRSR sa vykonáva systematicky a priebežne počas celého trvania PHRSR až do ukončenia jeho platnosti. Vstupnými údajmi pre monitorovanie sú uvedené vo Formulári P2 – ukazovatele výstupu, výsledku a dopadu projektu. Výstupom monitorovania je monitorovacia správa za príslušný rok schválená v OcÚ, resp. monitorovacia správa schválená riadiacim orgánom v systéme ITMS alebo podobnom. Za prípravu monitorovacej správy zodpovedá príslušný garant podľa povahy projektu. Jednať sa pritom môže o starostu obce, hlavného kontrolóra obce, poslancov, resp. inú poverenú osobu.

Cieľom monitorovania je získavanie informácií o reálnom plnení opatrení, o prípadnom negatívnom vývoji, spôsobe realizácie, definovanie a prijatie nápravných opatrení.

Samospráva jedenkrát ročne získa a spracuje pripomienky partnerov, OcÚ, poslancov a verejnosti, do leta v čase začiatku prípravy rozpočtu na ďalší rok. Táto činnosť je naplánovaná do termínu príslušného roku, kedy bude predložené hodnotenie PHRSR za predchádzajúci rok, jeho prípadná aktualizácia, hodnotenie ukazovateľov vrátane korekcií v rámci pravidelného každoročného hodnotenia. V prípade nutnosti korekcií mimo stanovené termíny vykoná korekciu starosta obce. Celkový plán hodnotenia je spracovaný vo Formulári R5.

Formulár č. R 5 - Plán hodnotenia a monitorovania

<b>Plán priebežných hodnotení PHRSR na programové obdobie 2021 - 2027</b>		
<b>Typ hodnotenia</b>	<b>Vykonať prvýkrát</b>	<b>Dôvod vykonania/ periodicita</b>
Strategické hodnotenie	najskôr v roku 2023	podľa rozhodnutia obce a vzniknutej spoločenskej potreby
Tematické hodnotenie časti PHRSR	2023	téma hodnotenia identifikovaná ako riziková časť vo výročnej monitorovacej správe za predchádzajúci kalendárny rok
Ad hoc mimoriadne hodnotenie	Nerozhoduje	pri značnom odklone od stanovených cieľov a doľahnutých hodnôt ukazovateľov pri návrhu na revíziu PHRSR
Ad hoc hodnotenie celého PHRSR alebo jeho časti	2025-2026	na základe rozhodnutia starostu, podnetu poslancov

Zdroj: vlastné spracovanie

Formulár č. R 6 – Akčný plán na roky 2021-2027

<b>Akčný plán pre oblasť PO 01 Hospodárska oblasť</b>	
<b>Opatrenie 1.1</b>	
1.1.1 Rekonštrukcia obecného úradu a kultúrneho domu	2025
1.1.2 Rekonštrukcia domu smútku	2023
<b>Akčný plán pre oblasť PO 02 Sociálna oblasť</b>	
<b>Opatrenie 2.1</b>	
2.1.1 Rekonštrukcia MŠ	2024
<b>Opatrenie 2.2</b>	
2.2.1 Revitalizácia obecnej zelene	2022
2.2.2 Vybudovanie multifunkčného ihriska	2024
2.3.1 Zvýšenie návštevnosti obce	2026
<b>Akčný plán pre oblasť PO 03 Environmentálna oblasť</b>	
<b>Opatrenie 3.1</b>	
3.1.1 Dobudovanie kanalizácie v obci	2026/2027

Zdroj: vlastné spracovanie

Formulár č. S 3/R 7 - Záznam z verejného prerokovania

**Zápis o verejnom prerokovaní strategického dokumentu**

**Názov dokumentu:** PHRSR obce Rumince na roky 2021-2027

**Pripomienkovanie realizoval:** Obecné zastupiteľstvo, riadiaci tím spracovania PHRSR

**Oznam uverejnený:** 1.10.2021

**Termín pripomienkovania:** 11.10.2021

**Text dokumentu k dispozícii:** online aj v tlačenej forme na verejnom prerokovaní

**Spôsob doručenia pripomienok:** v diskusii na verejnom prerokovaní

**Počet pripomienok:** celkový počet 0, akceptovaných 0

**Zápis vypracoval:** Jozef Hibler, starosta obce Rumince

## 6 Finančná časť

Finančná časť obsahuje finančné zabezpečenie jednotlivých opatrení a aktivít, inštitucionálnu a organizačnú stránku realizácie programu rozvoja obce. Táto časť obsahuje:

- indikatívny finančný plán na celú realizáciu PHRSR,
- model viaczdrojového financovania jednotlivých opatrení, aktivít (projektov) za účasti sociálno-ekonomických partnerov v území v prepojení na programový rozpočet obce,
- hodnotiacu tabuľku pre výber projektov.

Postupovalo sa podľa metodiky, a to nasledovne:

- Riadiaci tím zabezpečil spracovanie finančnej časti vo forme Finančného rámca pre realizáciu PHRSR (Formulár č. F 6 - Finančný rámec pre realizáciu PHRSR) a indikatívny finančný plán PHRSR (Formulár č. F 5 - Indikatívny rozpočet – sumarizácia).
- Externý konzultant vypracoval návrhy hodnotiacich tabuliek podľa troch oblastí, (Formulár č. F 2 – Hodnotiaca tabuľka pre výber projektov).
- Návrh finančnej časti sa prerokoval v pracovnej skupine a s partnermi.
- Schválený indikatívny rozpočet sa zapracuje do programového rozpočtu samosprávy a ďalších záväzných dokumentov.
- Riadiaci tím zabezpečil rozpracovanie Indikatívneho finančného plánu do akčných plánov.

### 6.1 Indikatívny finančný plán na celú realizáciu PHRSR

Zdroje financovania realizácie PHRSR je možné rozčleniť na dve základné kategórie:

#### **Riadne zdroje finančného zabezpečenia**

Verejné zdroje

- štátny rozpočet,
- štátne účelové fondy (Environmentálny fond, Štátny fond rozvoja bývania, Recyklačný fond),
- rozpočet vyšších územných celkov (VÚC),
- rozpočet obce.

Iné zdroje

- prostriedky fyzických osôb,
- prostriedky právnických osôb,
- úvery,
- príspevky medzinárodných organizácií,
- iné prostriedky.

#### **Doplňkové zdroje finančného zabezpečenia**

- finančné prostriedky z Európskej únie (programovacie obdobie 2021-2027)

## 6.2 Model viaczdrojového financovania jednotlivých projektov

Financovanie jednotlivých projektov bude viaczdrojové, pričom závisieť od aktuálnej finančnej situácie obce a aktuálnych potrieb. Financovanie sa opierať o zdroje obce, štátu, EÚ, VÚC a súkromné zdroje. Vyčíslenie jednotlivých zámerov bolo stanovené kvalifikovaných odhadom, prieskumom a taktiež sa vychádzalo z existujúcich výkazov výmer/rozpočtov projektantov. Finálne podoby budú súčasťou ŽONFP a budú vychádzať najmä z procesu verejného obstarávania.

Formulár č. F 3 - Model viaczdrojového financovania – intervenčná matica

Viaczdrojové financovanie					
Projekt	Celkové náklady	Verejné financie (EÚ, Štát, VÚC, Obec)	Spolu	Súkromné zdroje	Iné zdroje
1.1.1 Rekonštrukcia obecného úradu a kultúrneho domu	320 000	320 000	320 000		
1.1.2 Rekonštrukcia domu smútku	40 000	40 000	40 000		
2.1.1 Rekonštrukcia MŠ	100 000	100 000	100 000		
2.2.1 Revitalizácia obecnej zelene	390 000	390 000	390 000		
2.2.2 Vybudovanie multifunkčného ihriska	120 000	120 000	120 000		
2.3.1 Zvýšenie návštevnosti obce	100 000	100 000	100 000		
3.1.1 Dobudovanie kanalizácie v obci	1 000 000	1 000 000	1 000 000		

Zdroj: vlastné spracovanie

Formulár č. F 5 – Indikatívny rozpočet – sumarizácia

Oblasť/Rok	Rok							Spolu
	2021	2022	2023	2024	2025	2026	2027	
<b>Hospodárska oblasť</b>			40 000		320 000			<b>360 000</b>
<b>Sociálna oblasť</b>		390 000		220 000		100 000		<b>710 000</b>
<b>Environmentálna oblasť</b>						1 000 000		<b>1 000 000</b>
<b>Spolu</b>		<b>390 000</b>	<b>40 000</b>	<b>220 000</b>	<b>320 000</b>	<b>1 100 000</b>		<b>2 070 000</b>

Zdroj: vlastné spracovanie

**Formulár č. F 6** - Finančný rámec pre realizáciu PHRSR pre potreby súhrnného prehľadu plánovaných projektov a aktivít je súčasťou príloh.

## 6.3 Systém hodnotenia a zaradovania projektov do financovania

Pri schvaľovaní financovania jednotlivých projektov je nutné prihliadať na ich dôležitosť a význam vo vzťahu k rozvoju obce. Najvyššiu prioritu majú projekty, ktoré vyplývajú priamo z legislatívy (SR, EÚ) a projekty riešiace havarijnú alebo mimoriadnu situáciu. Do kategórie s vysokou prioritou sú zaradené projekty s oporou vo VZN obce, projekty MAS a projekty s vydaným právoplatným stavebným povolením a ukončeným procesom verejného obstarávania. Strednú prioritu majú projekty, ktoré majú možnosť uchádzať sa o cudzie a doplnkové zdroje financovania (majú oporu v programovej štruktúre operačných

Program hospodárskeho a sociálneho rozvoja obce Rumince na roky 2021-2027

programov a prioritných osí EŠIF). Do kategórie 4 a 5 spadajú projekty nachádzajúce sa vo fáze úvah (bez stavebného povolenia či ukončeného procesu VO).

Formulár F2 - Hodnotiaca tabuľka pre výber projektov (upravený pre potreby obce)

Kategória	Úroveň dôležitosti	Hodnotiace kritérium - Opis podmienok pre zaradenie do priority	Projekt
1	Najvyššia	a) Projekty vyplývajúce zo zákona a/alebo legislatívy EÚ b) Projekty riešiace havarijnú alebo mimoriadnu situáciu Splnená jedna z podmienok	3.1.1
2	Vysoká	a) Projekty vyplývajúce a podporené v rámci VZN obce b) Projekty s právoplatným stavebným povolením a ukončeným VO c) Projekty MAS Splnená jedna z podmienok	1.1.1, 1.1.2, 2.2.1, 2.2.2, 2.3.1
3	Stredná	Projekty, ktoré majú možnosť uchádzať sa o cudzie a doplnkové zdroje financovania	2.1.1
4	Nízka	a) Projekty definované ako zámery / v štádiu úvah.	
5	Najnižšia	Ostatné	

Zdroj: vlastné spracovanie

## 7 Záverečná časť

Formulár č. Z 1 - Schválenie PHRSR

<b>Schválenie PHRSR</b>	
Dokument	<ul style="list-style-type: none"> <li>– Program hospodárskeho a sociálneho rozvoja obce Rumince na roky 2021 – 2027.</li> <li>– Program hospodárskeho a sociálneho rozvoja obce je strednodobý rozvojový dokument, ktorý je vypracovaný v súlade s cieľmi a prioritami ustanovenými v národnej stratégii a zohľadňuje ciele a priority ustanovené v programe hospodárskeho rozvoja a sociálneho rozvoja vyššieho územného celku, na území ktorého sa obec nachádza, a je vypracovaný podľa záväznej časti územnoplánovacej dokumentácie obce. Dokument je štruktúrovaný podľa Metodiky na vypracovanie Programu hospodárskeho a sociálneho rozvoja obce/obcí/VÚC (v zmysle novely Zákona NR SR č. 539/2008 Z. z. o podpore regionálneho rozvoja schválenej vládou SR 18. Júna 2014).</li> </ul>
Spracovanie	<ul style="list-style-type: none"> <li>– Spracovanie PHRSR vykonala obec. Proces spracovania bol manažovaný prostredníctvom riadiaceho tímu, v ktorom bol gestorom starosta obce Rumince, pán Jozef Hibler. Pri spracovaní PHRSR asistoval Mgr. Oskár Tóth, referent pre rozvoj regiónu, zamestnanec mesta Hnúšť'a.</li> <li>– Obdobie spracovania – október 2021 – december 2021.</li> </ul>
Prerokovanie	<ul style="list-style-type: none"> <li>– Prerokovanie v orgánoch samosprávy (výbory, komisie, rada).</li> <li>– Verejné pripomienkovanie: 11.10.2021</li> <li>– Posudzovanie SEA – nerelevantné.</li> </ul>
Schválenie	<ul style="list-style-type: none"> <li>– Návrh na uznesenie zastupiteľstva – obecné zastupiteľstvo schvaľuje PHRSR obce Rumince na roky 2021-2027.</li> </ul>

Zdroj: vlastné spracovanie

## 8 Prílohy

Súčasťou dokumentu sú nasledovné prílohy:

- Formulár č. Ú 9 – Ex post hodnotenie predchádzajúceho PHSR
- Formulár č. A 4 – Ex post hodnotenie stavu projektovej pripravenosti
- Formulár č. A 7 Evidencia podnikateľských subjektov
- Formulár č. A 8 – Evidencia mimovládnych organizácií
- Formulár č. P 2 – Tabuľka ukazovateľov výsledkov, dopadov
- Formulár č. F 6 – Finančný rámec realizácie PHRSR

Program hospodárskeho a sociálneho rozvoja obce Rumince na roky 2021-2027

8.1 Formulár č. Ú 9 – Ex-post hodnotenie predchádzajúceho PHSR

č	Názov investície – projekt, obec, okres, samosprávny kraj	Číslo a názov aktivity – projekt, obec, okres, samosprávny kraj	Klasif. investície (stavby) – triedy	Rok začatia	Ukazovateľ	Cena podľa vykonávacieho projektu		Objem finančných prostriedkov v príslušnom roku spolu			Finančné prostriedky podľa zdrojov		
				Rok dokončenia	Merná jednotka	Celkom	Z toho staveb. časť	Rok	Objem fin. prostriedkov	Z toho verejné investície (EÚ, ŠR, Štátne účel. Fondy, Úvery so záruk. Štátu, VÚC, Obec)	Kód OP.	Súkr. zdroje	Iné zdroje
0	1	2	3	4	5	6	7	8	9	10	11	12	13
1	1.1.1 Rekonštrukcia obecného úradu	Opatrenie 1.1 Modernizácia administratívnych budov							9 000,00	9 000,00			
2	1.1.2 Rekonštrukcia požiarnej zbrojnice	Opatrenie 1.1 Modernizácia administratívnych budov	1220 – Budovy pre administratívu						29 456,00	29 456,00			
3	2.1.1 Rekonštrukcia MŠ	Opatrenie 2.1 Podpora aktivít v oblasti školstva a vzdelávania							12 000,00	12 000,00			
4	2.2.2 Rekonštrukcia detského ihriska	Opatrenie 2.2 Budovanie a rekonštrukcia ihrísk v obci							11 000,00	11 000,00			

Program hospodárskeho a sociálneho rozvoja obce Rumince na roky 2021-2027

8.2 Formulár č. A 4 - Ex-post hodnotenie - stav projektovej pripravenosti

Formulár – Ex-post hodnotenie projektovej pripravenosti investícií k termínu aktualizácie PHRSR, resp. vypracovania nového PHRSR													
Por.č	Politika - oblasť	Názov investície, obec, okres, samosprávny kraj	Klasifikácia stavby - triedy	Rok začatia –plán	Technická príprava mesiac/rok	Cena podľa stavebného zámeru		Navrhovaný objem finančných prostriedkov v príslušnom roku			Finančné prostriedky podľa zdrojov		
				Rok dokončenia – plán	ÚR	Celkom	Z toho stavebná časť	Rok	Objem fin. prostr. celkom	Z toho verejné investície (EÚ, ŠR, VÚC, Obec, Štátne účelové fondy, Úvery so zárukou štátu, )	Kód OP	Súkromné zdroje	Iné zdroje
					SP								
					PD								
0	1	2	3	4	5	6	7	8	9	10	11	12	13
1	Politika (oblasť) – Hospodárska oblasť	Rekonštrukcia obecného úradu a kultúrneho domu (obec Rumince, okres RS, BBSK)		2025		320 000							
				2025				2025	320 000	320 000			
2	Politika (oblasť) – Hospodárska oblasť	Rekonštrukcia domu smútku (obec Rumince, okres RS, BBSK)		2023		40 000							
				2023				2023	40 000	40 000			
3	Politika (oblasť) – Sociálna oblasť	Rekonštrukcia MŠ (obec Rumince, okres RS, BBSK)		2024		100 000							
				2024				2024	100 000	100 000			
4	Politika (oblasť) – Sociálna oblasť	Revitalizácia obecnej zelene (obec Rumince, okres RS, BBSK)		2022		390 000							
				2022				2022	390 000	390 000			
5	Politika (oblasť) – Sociálna oblasť	Vybudovanie multifunkčného ihriska (obec Rumince, okres RS, BBSK)		2024		120 000							
				2024				2024	120 000	120 000			
6	Politika (oblasť) – Sociálna oblasť	Zvýšenie návštevnosti obce (obec Rumince, okres RS, BBSK)		2026		100 000							
				2026				2026					
7	Politika (oblasť) – Environmentálna oblasť	Dobudovanie kanalizácie v obci (obec Rumince, okres RS, BBSK)		2026		1 000 000							
				2027				2026	1 000 000	1 000 000			

Program hospodárskeho a sociálneho rozvoja obce Rumince na roky 2021-2027

8.3 Formulár č. A 7 - Evidencia podnikateľských subjektov v obci

Číslo	Názov PO/ sídlo/ SK NACE	Počet zamestnancov (rok)	Prírastok/ úbytok zamestnancov	Tržby (rok)	Zisk (rok)	Rast pridanej hodnoty (rok)	Záznam z rokovania o Dohode z partnerstva dňa:	Poznámky	Kontakt
1	GYORGYI.com s.r.o., Rumince 104, IČO: 44294531	N/A	N/A	N/A	N/A	N/A			
2	DP Včelince, Košická cesta, Rimavská Sobota 979 01, IČO: 36057860	N/A	N/A	N/A	N/A	N/A			

Program hospodárskeho a sociálneho rozvoja obce Rumince na roky 2021-2027

8.4 Formulár č. A 8 - Evidencia mimovládnych organizácií

Evidencia mimovládnych organizácií	
P.č.	Názov
1	Združenie obcí – Včelince a Rumince
2	PO Palota Rumince

Číslo	Názov subjektu:	Právna forma:	IČO:
1	Združenie obcí – Včelince a Rumince	Záujmové združenie PO	45020370
Sídlo		Prevádzkareň / Prevádzkarne	
Včelince 134, 980 50 Včelince		Včelince 134, 980 50 Včelince	
Predmet činnosti:		Cieľová skupina predmetu činnosti:	Počet členov:
Činnosti ostatných členských organizácií		Občania.	
Štatutárny zástupca:		Kontaktná osoba:	
Kontakt			
Adresa	Telefón	Email	Webová stránka
	+421908967115		
Poznámky (spolupráca s obcou, obcami)			

Číslo	Názov subjektu:	Právna forma:	IČO:
2	PO Palota Rumince	Záujmové združenie	42190657
Sídlo		Prevádzkareň / Prevádzkarne	
Rumince 73, 980 50 Rumince			
Predmet činnosti:		Cieľová skupina predmetu činnosti:	Počet členov:
Činnosti záujmových organizácií		(mládež, seniori, ...)	
Štatutárny zástupca:		Kontaktná osoba:	
Alexander Madarász			
Kontakt			
Adresa	Telefón	Email	Webová stránka
Poznámky (spolupráca s obcou, obcami)			

Program hospodárskeho a sociálneho rozvoja obce Rumince na roky 2021-2027

Formulár č. P 2 - Tabuľka ukazovateľov výsledkov, dopadov

Typ ukazovateľa	Názov ukazovateľa	Definícia	Informačný zdroj	Merná jednotka	Východisková hodnota	Cieľová hodnota	Rok
Priorita							
1.1.1 Rekonštrukcia obecného úradu a kultúrneho domu							
Hlavné – ukazovatele	Core	Výstup	Náklady na realizáciu	OcÚ	EUR	320 000	2025
		Výsledok	Počet rekonštruovaných obecných budov	OcÚ	Počet		
		Dopad	Zrealizované projekty technickej infraštruktúry	OcÚ	Počet		
Priorita							
1.1.2 Rekonštrukcia domu smútku							
Hlavné – ukazovatele	Core	Výstup	Náklady na realizáciu	OcÚ	EUR	40 000	2023
		Výsledok	Počet rekonštruovaných obecných budov	OcÚ	Počet		
		Dopad	Zrealizované projekty technickej infraštruktúry	OcÚ	Počet		
Priorita							
2.1.1 Rekonštrukcia MŠ							
Hlavné – ukazovatele	Core	Výstup	Náklady na realizáciu	OcÚ	EUR	100 000	2024
		Výsledok	Počet rekonštruovaných obecných budov	OcÚ	Počet		
		Dopad	Zrealizované projekty technickej infraštruktúry	OcÚ	Počet		
Priorita							
2.2.1 Revitalizácia obecnej zelene							
Hlavné – ukazovatele	Core	Výstup	Náklady na realizáciu	OcÚ	EUR	390 000	2022
		Výsledok	Rekonštruované verejné priestranstvá	OcÚ	Počet		
		Dopad	Zrealizované projekty technickej infraštruktúry	OcÚ	Počet		
Priorita							
2.2.2 Vybudovanie multifunkčného ihriska							
Hlavné – ukazovatele	Core	Výstup	Náklady na realizáciu	OcÚ	EUR	120 000	2024
		Výsledok	Rekonštruované verejné priestranstvá	OcÚ	Počet		
		Dopad	Zrealizované projekty technickej infraštruktúry	OcÚ	Počet		
Priorita							
2.3.1 Zvýšenie návštevnosti obce							
Hlavné – ukazovatele	Core	Výstup	Náklady na realizáciu	OcÚ	EUR	100 000	2026
		Výsledok	Počet realizovaných projektov	OcÚ	Počet		
		Dopad	Zrealizované projekty technickej infraštruktúry	OcÚ	Počet		
3.1.1 Dobudovanie kanalizácie v obci							
Hlavné – ukazovatele	Core	Výstup	Náklady na realizáciu	OcÚ	EUR	1 000 000	2026/2027
		Výsledok	Dĺžka novovybudovanej kanalizácie v obci	OcÚ	Počet		
		Dopad	Zrealizované projekty technickej infraštruktúry	OcÚ	Počet		

Program hospodárskeho a sociálneho rozvoja obce Rumince na roky 2021-2027

8.5 Formulár č. F6 – Finančný rámeč realizácie PHRSR

Názov opatrenia	Kód a názov projektu a opatrenia	Klasifikácia stavieb - trieda	Hlavný ukazovateľ výsledku, dopad	Termín začatia a ukončenia projektu/aktivity	RN spolu	Verejné zdroje celkom	Verejné zdroje		Súkromné zdroje	Úverové zdroje	EIB príspevok (informatívne)	Iné zdroje
							Národné celkom	EÚ (EŠIF) celkom				
							c	d				
I. Hospodárska politika												
Opatrenie 1.1 Modernizácia administratívnych budov	1.1.1 Rekonštrukcia obecného úradu a kultúrneho domu		Počet rekonštruovaných obecných budov	2025/2025	320 000	320 000						
Opatrenie 1.1 Modernizácia administratívnych budov	1.1.2 Rekonštrukcia domu smútku		Počet rekonštruovaných obecných budov	2023/2023	40 000	40 000						
II. Sociálna politika												
Opatrenie 2.1 Podpora aktivít v oblasti školstva a vzdelávania	2.1.1 Rekonštrukcia MŠ		Počet rekonštruovaných obecných budov	2024/2024	100 000	100 000						
Opatrenie 2.2 Podpora rozvoja občianskej vybavenosti	2.2.1 Revitalizácia obecnej zelene		Rekonštruované verejné priestranstvá	2022/2022	390 000	390 000						
	2.2.2 Vybudovanie multifunkčného ihriska		Rekonštruované verejné priestranstvá	2024	120 000	120 000						
Opatrenie 2.3 Podpora cestovného ruchu	2.3.1 Zvýšenie návštevnosti obce		Počet realizovaných projektov	2026	100 000	100 000						
III. Environmentálna politika												
Opatrenie 3.1 Podpora aktivít v oblasti odpadového hospodárstva	3.1.1 Dobudovanie kanalizácie v obci			2026/2027	1 000 000	1 000 000						